

การจัดกิจกรรมรู้ชุมชน

THAMSUVA
KN

บ้านถ้ำเสือ

หมู่ที่ ๕ ตำบลอ่าวลึกใต้ อำเภออ่าวลึก จังหวัดกระบี่

หมู่บ้านสวยสุด น้ำพุเดือดร้อน ธาราร้อน
ดอนหอยหวาน ถ้ำนานมนุษย์ถ้ำ ลำน้ำป่านแดง



ยินดีต้อนรับ
บ้านต้าเสือ
Thamsua
Community Based Tourism
อ.อ่าวลึก จ.กระบี่

ชุมชนท่องเที่ยวบ้านต้าเสือ

Thamsua Community Based Tourism

อ.อ่าวลึก จ.กระบี่



ประวัติ
ความเป็นมา
บ้านด้าเสือ
Ban Thamsue's History

เมื่อ ๑๐๐-๒๐๐ ปี ก่อน ตาหมี่ ดำหมี่ ขี่ช้างมาจาก
สงขลา มาตั้งถิ่นฐานอาศัยครั้งแรกที่บริเวณ ด้าเสือนอก
(วัดด้ากรเทพนิมิตร) ต่อมาได้มีการเข้ามาตั้งบ้านเรือน
อาศัยเพิ่มมากขึ้น จึงได้หักร้างดาวพงเข้าไปตั้งบ้านเรือน
อาศัยอยู่บริเวณ ด้าเสือใน (วัดด้าทัพย์ปริดาราม)
ปี ๒๔๗๕ ทางราชการได้ตั้งเป็นหมู่บ้านขึ้น ให้
ชื่อว่า “บ้านด้าเสือ” เพราะมีเสือนานาชนิด
อาศัยอยู่ชุกชุมตามป่าและโถงด้าหินปูน

กว่า ๖๐ ปี
การตั้งอยู่
อาศัยพึ่งพิง
กับธรรมชาติ

ของ

บ้านดำเสื่อ
Ban Thamsua

ด้วยสภาพภูมิประเทศป่าไม้ ลำคลอง ป่าชายเลนและ
คลองมะรุ่ยที่สามารถออกสู่ทะเลอ่าวลึก ซึ่งเป็นอ่าวใน
สุดของอ่าวพังงา มีต้นทุนทางธรรมชาติที่อุดมสมบูรณ์
ทำให้ชุมชนได้ขยายตัวเติบโตขึ้นเรื่อยๆ โดยมีผู้นำหรือ
ผู้ใหญ่บ้านคนแรกคือ นายกลิ่น คำมี

ความเจริญจากภายนอกก็ได้คืบเข้ามาเรื่อยๆ
ปัญหาต่างๆ เริ่มส่งผลกระทบต่อความ
เจริญของชุมชน เป็นปัญหาให้กับ
ผู้นำได้แก้ไข.....



แผนที่บ้านท่าเสือ แสดงโซนท่องเที่ยว

บ้านท่าเสือ BAAN THAMSUA

โซนท่องเที่ยวท่าคันมะขาม

โซนท่องเที่ยวท่าไร่

โซนท่องเที่ยวท่าเสียบ

โซนท่องเที่ยว MICE

โซนท่องเที่ยวท่าเสียนอก

แพอระบั้งโลกไตร
เพาะเลี้ยงหอยนางรม

ศูนย์เศรษฐกิจพอเพียง
ชมรมผู้สูงอายุท่าเสือ
"บ้านครู"

ศูนย์สาธารณสุข
ศาลาชุมชนบ้านท่า

วัดท่ากัณฑ์ปุริดาราม
(ท่าเสียน้อย)

ศูนย์ศิลปะ วิทยวัฒนธรรมท่าเสือ
เรือนพู่ทอไหมมัสตย

รีสอร์ทอิมมัสตย
MICEบ้านท่าเสือ

โรงเรียนบ้านท่าเสือ

ท่าเรือคลองน้ำร้อน

เขาวงกตชาฟารี

โตนน้ำร้อน

ท่าเรือท่าคันมะขาม

น้ำพุตปรบมือ

1002



4012

1002

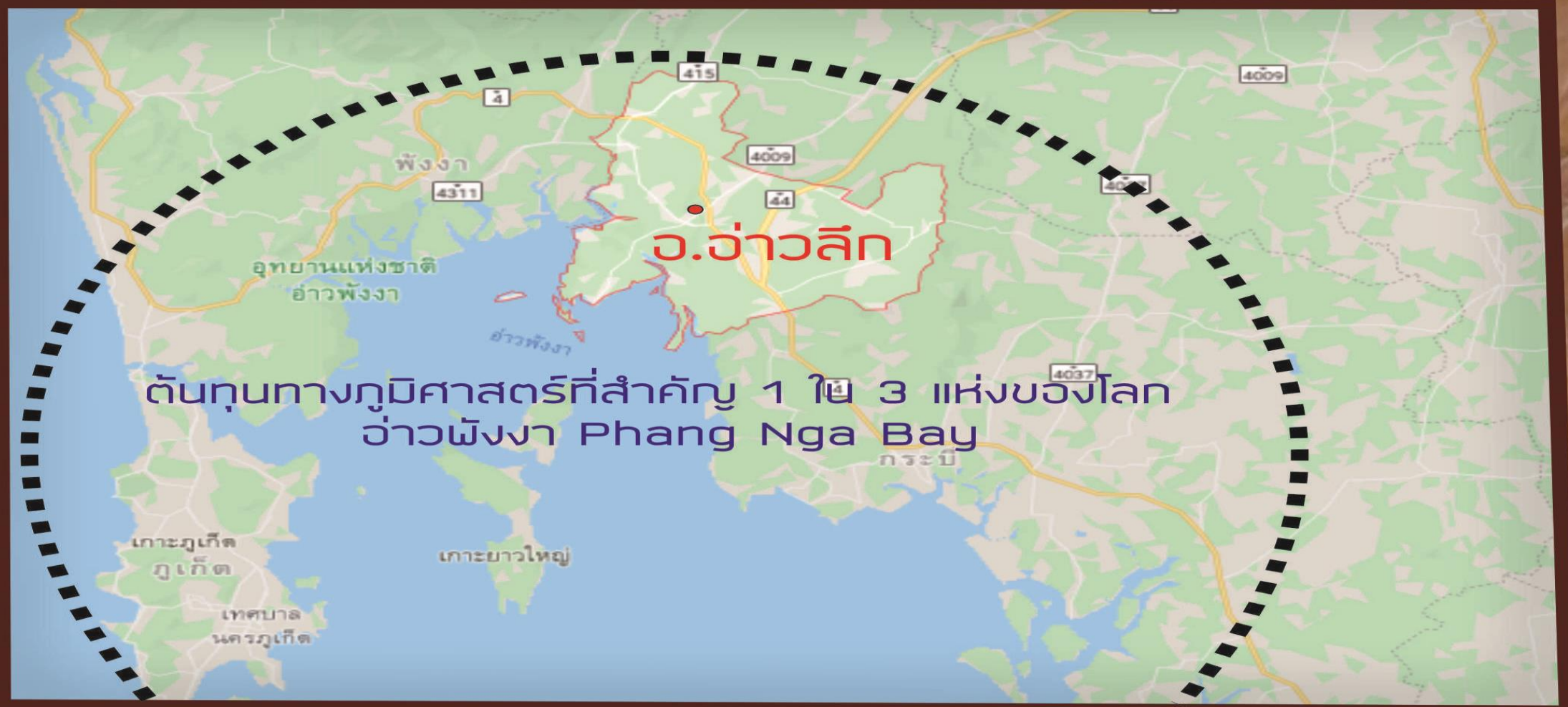
4012

พวกเราอยู่ที่ไหน?

อ่าวลึก คือ อ่าวในสุดของอ่าวพังงา

ชุมชนอ่าวลึก
CAVE MAN

Facebook Fanpage



เครือข่ายท่องเที่ยวโดยชุมชนอ่าวลึก AOLUK SOCIAL ENTERPRISE COMMUNITY
13/13 หมู่ 4 ต.อ่าวลึกใต้ อ.อ่าวลึก จ.กระบี่ 81110 โทร. 062-9725507 / 081-0541881

ปี ๒๕๔๒

เปลี่ยนแปลง

ไม่เปลี่ยนไป

นวัตกรรมพัฒนา

บ้านดำเสือ

Ban Thamsua

ปี ๒๕๔๒ สมัยของท่านผู้ใหญ่อโสมณ คำมี ได้ริเริ่ม
พัฒนาโดยนำหลัก “บวร” บ้าน วัด โรงเรียน มา
ประยุกต์ใช้พัฒนาความสะอาดของชุมชน โดยเริ่มกับ
นักเรียนในโรงเรียน กับโครงการ “บ้านหน้าอยู่ สุขา
หน้าใจ” จนเกิดความตระหนักของคนในชุมชน ใช้

เวลาในการพัฒนา ๑๐ ปีเต็มๆ จนปี ๒๕๕๒

ได้รับรางวัลชนะเลิศ “หมู่บ้านสะอาดถนน

สวย” ระดับจังหวัดกระบี่ ซึ่งถือว่าเป็น

เป็นนวัตกรรมพัฒนา....

บ้านท่าเสือ

Baan Thamsua

ตั้งแต่เริ่มการพัฒนาหมู่บ้านด้วยการน้อมนำเอาหลัก “บวร” มาพัฒนาหมู่บ้าน มาตั้งแต่ปี พ.ศ. ๒๕๔๒ จนเกิดความสำเร็จขึ้นเป็นหมู่บ้านสะอาดถนนสวยรางวัลชนะเลิศจังหวัดกระบี่ ในปี พ.ศ. ๒๕๕๒ ตามโครงการกระบี่เมืองสะอาด จากองค์การบริหารส่วนจังหวัดกระบี่

เริ่มต้นจากการร่วมมือของ บ้าน วัด โรงเรียน จัดทำโครงการ “บ้านน่าอยู่ สุขาน่าใช้ขึ้น” ผ่านโรงเรียนผู้เรียนในหมู่บ้าน ทำให้บ้านทุกหลังสะอาดขึ้น แล้วจึงขยายสู่ถนน วัด ทำเรือและที่สาธารณะอื่นๆในหมู่บ้าน

หลังจากนั้นผู้คนจากองค์กร หน่วยงานภาครัฐ เอกชน ชุมชนต่างๆ เดินทางเข้ามาศึกษาและดูงานในหมู่บ้านมากขึ้นตามลำดับ ทำให้ชุมชนต้องปรับตัวเป็นเจ้าของบ้านรองรับคณะต่างๆ มีความต้องการอาหาร ที่พัก ของคณะต่างๆที่มาเยือน

ปี พ.ศ. ๒๕๕๒ จึงเริ่มทำการท่องเที่ยวขึ้นในชุมชนเพราะมีคนเดินทางเข้ามาศึกษาดูงานเรื่องความเป็นชุมชนสะอาด

ดังนั้นกำเนิดการท่องเที่ยวโดยชุมชนบ้านท่าเสือ จึงมีที่มาจากความเป็นหมู่บ้านสะอาดนั่นเอง

นวัตกรรมเริ่มการพัฒนาหมู่บ้านสู่การท่องเที่ยว

น้อมนำหลัก “บวร” บ้าน วัด โรงเรียน มาประยุกต์ใช้พัฒนาบ้านท่าเสือ....สู่หมู่บ้านสะอาด ถนนสวย



ครัวเรือน



ถนน



ที่สาธารณะ

เกิดแรง
กระเพื่อม
เกิดพลัง
ก้าวต่อไป
ของการพัฒนา
บ้านดำเสื่อ
Ban Thamsua

ปี ๒๕๕๓ หลังสำเร็จของการพัฒนาความสะอาดใน
ชุมชนจนเกิดเป็นค่านิยมรักความสะอาด เป็นที่รับรู้ของ
หน่วยงาน องค์กรจากภายนอก ได้มีคนเดินทางเข้ามา
ศึกษาดูงานอย่างต่อเนื่องและเป็นจำนวนมาก

ความเปลี่ยนแปลงเกิดขึ้นจากการที่มีคนมา กลาย
เป็นการท่องเที่ยวเกิดขึ้นโดยอัตโนมัติ ก้าวต่อไป
ของการพัฒนาที่ไม่พัฒนาไม่ได้แล้ว ผู้นำ
จึงเริ่มเคลื่อนการท่องเที่ยวยุคใหม่....

Thamsua
Happiness Village

เศรษฐกิจชุมชนที่มั่นคง มั่งคั่ง ยั่งยืน

ผู้ประกอบการชุมชน ธุรกิจชุมชน

คนในชุมชน ทรัพยากร สิ่งแวดล้อม
วิถี ภูมิปัญญา คือ ทูทชุมชน

ชุมชนท่องเที่ยว

บ้านคำเรือ

ความรัก
สามัคคี

การมีส่วนร่วม

การบริหารจัดการ

เท่าทัน
ความเปลี่ยนแปลง



การนำพาชาวบ้าน
ไปช่วยกัน
แบบมีส่วนร่วม
คนชุมชนก้าวไป
ด้วยกัน
บนบริบท
ศักยภาพ
ของชุมชน



หมู่บ้านท่าเสือได้นำเอาการจัดการความรู้ ๗ ขั้นตอน มาถอดบทเรียนของการพัฒนาจากหมู่บ้านที่เริ่มพัฒนาโดยการนิมนต์เอาหลัก "บวร" บ้าน วัด โรงเรียน ของในหลวงรัชกาลที่ ๙ มาประยุกต์สร้างเป็นนวัตกรรมการพัฒนาหมู่บ้านสะอาดในสมัย ผู้ใหญ่โสภณ คำมี ในปี พ.ศ. ๒๕๕๒ จนสำเร็จเป็น หมู่บ้านสะอาดถนนสวยรางวัลชนะเลิศจังหวัดระพี ในปี พ.ศ. ๒๕๕๒ มีกลุ่มคนจากองค์กรชุมชน ภาครัฐและเอกชน เดินทางมาศึกษาดูงานเป็นจำนวนมาก จนสามารถพัฒนาสู่การท่องเที่ยวได้สำเร็จในปีต่อ ๆ มา และได้เริ่มพัฒนาเข้าสู่การก่อตั้งที่ว MICE , หมู่บ้านเศรษฐกิจพอเพียงต้นแบบ , หมู่บ้านโอกาสเพื่อการท่องเที่ยว , ชุมชนท่องเที่ยว(Ban Thamsua The Must) ในสมัยของผู้ใหญ่จรัสชัย คำมี ตั้งแต่ปี พ.ศ. ๒๕๕๓ - ปัจจุบัน ในระหว่างเส้นทางพัฒนาตั้งแต่อดีตถึงปัจจุบันนั้นมีการรวบรวม วิธีการ ปัญหาความยาก ซึ่งชุมชนยังไม่สามารถที่จะหาข้อสรุปหรือผลึกทางวิชาการได้ ต่อมาเมื่อทางหมู่บ้านได้รับความรู้เรื่องการจัดการความรู้ (Knowledge Management) จาก สถาบันจัดการสุขภาพภาคใต้ มหาวิทยาลัยสงขลานครินทร์ จึงได้นำเอากระบวนการจัดการความรู้ ๗ ขั้นตอนมาประยุกต์ใช้เพื่อถอดบทเรียน จัดการความรู้ที่กระจัดกระจายอยู่ในตัวคน ในชุมชน แหล่งธรรมชาติ เข้ามาจัดการประมวล กลั่นกรอง จัดระบบระบบ ซึ่งเป็นฐานข้อมูลของชุมชน ทำให้ชุมชนได้รับประโยชน์จากองค์ความรู้ดังกล่าวที่มี และใช้ได้อย่างมีประสิทธิภาพมากขึ้น ดังรายละเอียดต่อไปนี้

ขั้นตอนที่ ๑ การบ่งชี้ความรู้ ปี พ.ศ. ๒๕๕๑

บ้านท่าเสือ ได้สำรวจความรู้ที่ชาวบ้าน คนในชุมชนจำกันต้องรู้ไว้ เพื่อทำการบันทึกองค์ความรู้ที่เกี่ยวข้องชุมชน บ้านท่าเสือได้วางตัวเป็นชุมชนท่องเที่ยวที่สมบูรณ์แบบมีส่วนร่วมซึ่งกัน โดยสำรวจว่า เราต้องรู้เรื่องอะไรบ้างและความรู้ที่มีอยู่เพียงพอหรือไม่

- สำรวจพื้นที่ แหล่งท่องเที่ยวในชุมชน
- สำรวจประเพณี วัฒนธรรมของชุมชน
- สำรวจแหล่งวัดวาอาราม โบราณคดีในชุมชน
- สำรวจภูมิปัญญา ฐานข้อมูลชุมชน
- สำรวจศิลปะ วัฒนธรรมชุมชน กลุ่มผลิต อาหาร การแต่งกาย
- ความรู้เรื่องการท่องเที่ยวในชุมชน
- ความรู้เรื่องสุขภาพ ท้องถิ่น
- ความรู้เรื่องกีฬา โยคะ
- ความรู้เรื่องบริการ
- ความรู้เรื่องท่องเที่ยว พืชพันธุ์ในชุมชน

ขั้นตอนที่ ๒ การสร้างและแสวงหาความรู้ ปี พ.ศ. ๒๕๕๒-๒๕๕๓

เมื่อชุมชนร่วมกันกำหนดองค์ความรู้ที่จำเป็นในการขับเคลื่อนการท่องเที่ยวในชุมชนแล้วก็แสวงหาความรู้ที่จำเป็นที่ตนเองมีอยู่ไปพร้อมๆ กันในเบื้องต้นไปแสวงหาความรู้ที่ตนเองไม่มีรู้ ความสำเร็จที่ได้นั้นขึ้นอยู่กับความมุ่งมั่นมากที่สุด

ความรู้เรื่องลักษณะขององค์กร การบริหารจัดการ

- ความรู้ด้านการออกแบบการท่องเที่ยว ชุมชน ประเภท กิจกรรม และเส้นทางท่องเที่ยว
- เข้าร่วมเวทีแลกเปลี่ยนเรียนรู้กับ เครือข่ายท่องเที่ยวโดยชุมชนอำเภอวิภาวดี ในปี ๒๕๕๒
- ศึกษาริเริ่มผู้รู้ท้องถิ่นในภาคใต้ เข้มแข็งที่โบราณ โดยเริ่มต้นจากเอกสารของอาจารย์สมิทธิ์ คงเทนิณเพชร ปรมาญ ตำบลโบราณคดีจังหวัดระพี , ภาควิชาศิลปวัฒนธรรมและโบราณคดี มหาวิทยาลัยศิลปากร , เอกสารการสำรวจแหล่งโบราณคดีของ ดร. ชัยวัฒน์ธำรง บุญพิทักษ์ จากมหาวิทยาลัยราชภัฏวชิรเวศน์ และการศึกษาประวัติศาสตร์อันดามันโบราณ ของนายทศพร เรืองราชวงศ์ "มนุษย์บ้านท่าเสือ" และภาคีพันธมิตรอย่างลึก
- ค้นพบเรื่องราวประวัติศาสตร์ของหมู่บ้านจาก เฒ่าอ้น ย่องตระกูล , นายเป็ง พงษ์ศรี เรืองตามนีย์ ตำบล พึ่งบุญนิตยชุมชน และจากคำบอกเล่าของ
- ค้นพบเรื่องราวของราษฎรบ้านวัดนวม ร้องถึงบ้านท่าเสือ กบ-ลุงขาว พัฒนาแล้ว
- สำรวจเรื่องราวของของพิศมัยคำเสือปวง, กำเสียด, และต่างๆในชุมชน
- สำรวจเรียนรู้เรื่องเสียงเล่าของชุมชน ที่นิยมเล่ากันที่พาดผ่านพื้นที่ของหมู่บ้าน
- สำรวจเรียนรู้เรื่องลูกไฟเสียดิน ลูกถือศิรินทร์
- เข้าร่วมอบรมสร้างความรู้ ความเข้าใจกับหน่วยงานภาครัฐและเอกชน
- พบข้อมูลชุมชนบ้านท่าเสือซึ่งมีขึ้นในหมู่บ้านจากทางราชการเมื่อ ปี พ.ศ. ๒๕๕๓

หมู่บ้านได้รับรางวัลหมู่บ้านสะอาดถนนสวย รางวัลชนะเลิศจังหวัดระพีเมื่อ ปี พ.ศ. ๒๕๕๒ มีคนเดินทางมาศึกษาดูงานหมู่บ้านสะอาดเป็นจำนวนมาก

ได้มีการเปิดตัวชุมชนท่องเที่ยวเมื่อวันที่ ๑ เมษายน ๒๕๕๓ ก่อตั้งสโมสรตำบลและกิจกรรมการท่องเที่ยวเชิงนิเวศนาการ

ขั้นตอนที่ ๓ การจัดการความรู้ให้เป็นระบบ ปี พ.ศ. ๒๕๕๓-๒๕๕๔

เมื่อได้เรียนรู้การทำงาน และเรียนรู้จากเครือข่ายและหน่วยงานภาครัฐ เอกชนและสถาบันการศึกษา จนเกิดเป็นองค์ความรู้ที่เห็นรูปธรรมในการพัฒนาการท่องเที่ยว ดังนั้นชุมชนจึงได้นำมาจัดระบบข้อมูล และจัดเก็บไว้ในชุมชนต่างๆ เช่น

- การจัดระบบองค์ความรู้เป็นชุดความรู้ด้านต่างๆ
- "ความรู้เกี่ยวกับวิถีชุมชน เช่น ประเพณีวัฒนธรรม ประเพณีชุมชน ภูมิปัญญา แหล่งท่องเที่ยวชุมชน
- "ความรู้ด้านการจัดการ การท่องเที่ยวโดยชุมชน เช่น ขั้นตอนการ ดำเนินงาน กฎกติกา ด้านบริการ ด้านการตลาด
- "ความรู้ด้านการบริการ นำเที่ยวในชุมชน
- "ความรู้เรื่องผลิตภัณฑ์ทางการ ท่องเที่ยว แบบนวัตกรรมพัฒนาชุมชนและการท่องเที่ยว
- "ความรู้ด้านนิเวศน์ ศิลปะ วัฒนธรรม ภูมิปัญญาบ้านท่าเสือ
- "ความรู้เรื่องธรรมชาติ โบราณคดี
- "ความรู้เรื่องสุขภาพ สิ่งแวดล้อม
- "ความรู้เรื่องเกษตรและประมง

- จัดชุดความรู้ที่ ๒ ชุดที่ "ชุมชนท่องเที่ยวบ้านท่าเสือ"

- จัดชุดความรู้ที่ ๓ "www.thamsuacommunity.com"

ขั้นตอนที่ ๔ การประมวลผลและกลั่นกรองความรู้ ปี พ.ศ. ๒๕๕๓-๒๕๕๔

ทุกๆ ๖ เดือน ไม่เกิน ๑ ปี บ้านท่าเสือได้มีการประมวล กลั่นกรองความรู้ที่มีอยู่ เพื่อปรับแก้เพิ่มเติมกับสถานการณ์เปลี่ยนแปลง

- สังเคราะห์ ทบทวน ความถูกต้องเหมาะสมของชุดความรู้ที่มีอยู่
- กลั่นกรอง ตีความ ปรับแก้ หากมีข้อผิดพลาดของชุดความรู้ให้มีความทันสมัย โดยการประชุมปรึกษากันร่วมกันภายใน และขอสนับสนุนข้อมูลจากสถาบันการศึกษา หรือเครือข่ายชุมชนท่องเที่ยวต่างๆ

ขั้นตอนที่ ๕ การเป็นกิจวัตร ปี พ.ศ. ๒๕๕๓-๒๕๕๔

บ้านท่าเสือมีการจัดของทางแพคเกจความรู้ การท่องเที่ยวต่างๆ ที่หลากหลายเพื่อให้บุคลากรท่องเที่ยวของหน่วยงานในชุมชนสามารถเข้าถึงความรู้ได้สะดวก รวดเร็ว และฟรีทั้ง

- เฟซบุ๊ก "ชุมชนท่องเที่ยวบ้านท่าเสือ"
- "www.thamsuacommunity.com"
- เฟซบุ๊ก "ไร่สุกโตโฮมสเตย์"
- " www.raipredahomestay "
- ไลน์มีวอร์ / การดูคำร้องบ้านท่าเสือ
- ติดประชาสัมพันธ์ 13 วัน ทาสหมู่บ้าน

ขั้นตอนที่ ๖ การประเมินผลกับความรู้

บ้านท่าเสือมีการแลกเปลี่ยนเรียนรู้ของชุมชน กับ บุคลากรทางการท่องเที่ยวของชุมชน กับชุมชนชาวบ้านในชุมชน และได้ต่อกันเป็นวัฏจักรให้กับชุมชนท่องเที่ยวบ้านท่าเสือในเครือข่าย

- ให้ความรู้ความเข้าใจขององค์ความรู้ที่มีอยู่ของหมู่บ้านไปเป็นประโยชน์แก่ชุมชนหมู่บ้าน ทูทติ้ง ๘ ของทุกเดือน
- จัดกิจกรรมให้บุคลากรมีการแลกเปลี่ยนเรียนรู้กันต่างๆ เช่น ด้านท่องเที่ยว ด้านวัฒนธรรม ด้านบริการนักท่องเที่ยว
- ฝึกอบรม ด้านอาสา ด้านอาหาร ด้านวัฒนธรรม ด้านกลุ่มอาชีพสุขภาพดี ด้านการบริการท่องเที่ยวให้กับชาวบ้านในชุมชน และนักเรียนในโรงเรียนบ้านท่าเสือ ในรูปแบบกิจกรรมชุมชนบ้านท่าเสือ (Community of Practice หรือ Cop.), การสอนงาน (Coaching) และแบบพี่แบบ (Mentoring) เป็นต้น

ขั้นตอนที่ ๗ การเรียนรู้

บ้านท่าเสือได้รับการยอมรับการจัดการความรู้ KM จาก พ.ร.บ. พ.ศ. ๒๕๕๓ สตรีวุฒิ สถาบันจัดการระบบสุขภาพภาคใต้ มหาวิทยาลัยสงขลานครินทร์ (สอ.ส.ม.อ.) ซึ่งมีความสำคัญของการจัดการองค์ความรู้ที่พอเพียง พัฒนาเป็นองค์ความรู้ที่พร้อมสำหรับการพัฒนาชุมชน และส่งต่อไปให้กับชุมชนต่างๆ ได้ไปโดยภาคต่อ

ใช้ KM เข้ามาช่วยในการทำงานเพื่อพัฒนาเป็นประสิทธิภาพ ในการจัดทำหมู่บ้านโดย ผู้ใหญ่จรัสชัย คำมี ได้ดำเนินการให้เป็นแบบอย่างในการพัฒนาหมู่บ้าน และขับเคลื่อนการท่องเที่ยวโดยชุมชน

- สร้างการเรียนรู้ให้กับภาคีในชุมชน ร่วมกับทีมขับเคลื่อนหมู่บ้านท่องเที่ยวโดยชุมชน
- สร้างการเรียนรู้สู่เยาวชน โรงเรียนในชุมชน ร่วมกับทีมขับเคลื่อนเยาวชนรักบ้านเกิด
- กำหนดความรู้สู่ระบบการปฏิบัติของชุมชนต่างๆ เช่น สร้างองค์ความรู้ของชุมชนท่องเที่ยว
- เป็นชุมชนท่องเที่ยวที่เข้มแข็ง เป็นแหล่งศึกษาดูงาน ที่น่าสนใจ มีองค์ความรู้หลากหลายให้กับองค์กรต่างๆ

ธุรกิจชุมชน...สร้างอาชีพ

บ้านท่าเสือ

57 ศิลปินวัฒนธรรมบ้านคลองมะขาม

เปิดบ้าน

บ้านด้าเสือ
Ban Thamsua

กับการขับเคลื่อน
ชุมชนท่องเที่ยว

ความรู้ใหม่
ที่คนในชุมชน
ต้องเรียนรู้

ปี ๒๕๕๒ การเริ่มต้นจัดการความรู้ เพื่อจะ
นำชุมชนก้าวสู่การท่องเที่ยวเชิงเกิดขึ้น โดยการ
สร้างความรู้เรื่องท่องเที่ยว ให้กับคนในชุมชน
ผ่านการประชุมหมู่บ้านในวันที่๗ ของทุกเดือน
จึงเริ่มขึ้น

ผู้นำชุมชนเริ่มวางคนเพื่อลงสำรวจ สืบค้น
ความรู้ ภูมิปัญญา แหล่งธรรมชาติ ป่า เขา
ลำคลอง ทะเล เพื่อสร้างข้อมูล จุดเริ่มพัฒนา
สู่ชุมชนท่องเที่ยว

KM : การบ่งชี้ความรู้

จากต้นทุนทางประวัติศาสตร์ โบราณคดี



ร่องรอย...มนุษย์เก่า

แหล่งประวัติศาสตร์โบราณคดีชายฝั่งอันดามันที่ อ่าวลึก

จากหลักฐานทางโบราณคดี พื้นที่คาบสมุทรมหาไทรมีมนุษย์อาศัยอยู่มานานแล้ว ไม่น้อยกว่า 47,000 ปี มาแล้ว ซึ่งในส่วนอื่นของโลกก็พบมนุษย์อาศัยอยู่แล้วเช่นกัน เช่นการค้นพบเศษกระดูกของมนุษย์แอสเตอร์ทัล ในถ้ำเอลซีครอน ทางตอนเหนือของสเปน เป็นต้น

เมื่อปี พ.ศ. 2526-2533 ดร.ดักลาส ดีแอนเดอร์สัน จากมหาวิทยาลัยบราวน์ ประเทศสหรัฐอเมริกา ได้เข้ามาสำรวจแหล่ง ถ้ำหลังโรงเรียน ค.ตัมบริก อ.เมือง จ.กระบี่ พบมาในพื้นดังกล่าวมีมนุษย์อยู่มาหลายยุคสมัย หลักฐานที่ขุดพบโครงกระดูกมนุษย์ สัตว์ เศษงาช้าง เศษเครื่องมือหิน เครื่องปั้นดินเผา เมล็ดพืช เปลือกหอย และยังมีแนวคิดของนักโบราณคดีที่เกี่ยวกับชนชาติ และการตั้งถิ่นฐานของมนุษย์ในคาบสมุทรมหาไทร พิสูจน์ได้จากสภาพทางภูมิศาสตร์ เอกสาร คำนาน ทั้งของไทยและต่างประเทศ ได้เสนอแนวคิดไว้ 2 ทางคือ

1. การอพยพจากดินแดนตอนเหนือของภาคใต้ลงไป อพยพไปทางมาเลเซีย และหมู่เกาะต่างๆ
2. การอพยพจากหมู่เกาะต่างๆ ขึ้นสู่ภาคใต้


และยังมีแนวคิดของนักมานุษยวิทยา นักโบราณคดีที่เกี่ยวกับกลุ่มชนในภาคใต้อีกหลายๆแนวคิดแต่ก็สามารถแยกออกเป็น 2กลุ่มตามลักษณะการอยู่อาศัยคือ

1. กลุ่มชนชาวเต้า อาศัยเพิงเต้า หรือป่าเขาสูงเป็นที่พักอาศัย ได้แก่พวกนิกริโต
2. กลุ่มชนชาวน้ำ อาศัยตามเกาะแก่ง ในทะเล

ในพื้นที่ชายฝั่งทะเลที่อ่าวลึก ยังเป็นแหล่งหลักฐานมนุษย์โบราณ และภาพเขียนสียุคก่อนประวัติศาสตร์ที่สำคัญ พบว่า ในแนวเทือกเขาภูเก็ทที่ทอดผ่านอ่าวลึกตามแนว เหนือ-ใต้ ในฝั่งเขาโดงเต้าของเทือกเขาหินปูน พบเครื่องมือหิน เครื่องปั้นดินเผา เศษกระดูกมนุษย์ และภาพเขียนสีหลายแห่ง เช่น

1. แหล่งเครื่องมือหิน เครื่องปั้นดินเผา เศษกระดูกมนุษย์ พบที่
 - 1.1 พื้นที่ ค.คลองหิน ถ้ำนุ้ย ถ้ำไต้หลวง
 - 1.2 พื้นที่ ค.บ้านกลาง ถ้ำกระหิง กลุ่มถ้ำหน้ามันแดง
 - 1.3 พื้นที่ ค.อ่าวลึกเหนือ ถ้ำเพชร
 - 1.4 พื้นที่ ค.อ่าวลึกใต้ ถ้ำเสือโน ถ้ำเสือนอก ถ้ำผีหัวโต
 - 1.5 พื้นที่ ค.แหลมลึก ถ้ำเขาคีปนุ้ย
 - 1.6 พื้นที่ ค.เขาใหญ่ ถ้ำเขาลังคัง
 - 1.7 พื้นที่ ค.นาเหนือ คลองลาว
2. แหล่งภาพเขียนสีก่อนประวัติศาสตร์
 - 2.1 พื้นที่ ค.อ่าวลึกน้อย เขาเขียน คลองเลียบเขา คลองบนบ้าน เขากาโรส
 - 2.2 พื้นที่ ค.แหลมลึก แหลมยอ เฝิงผาแหลมไฟไหม้ ถ้ำชาวเล แหลมชาวเล เขาคีปนุ้ย
 - 2.3 พื้นที่ ค.อ่าวลึกเหนือ เขาน้ำมันแดง
 - 2.4 พื้นที่ ค.อ่าวลึกใต้ ถ้ำผีหัวโต ซึ่งเป็นแหล่งถ้ำพิชกรรม ที่พบภาพเขียนสีมากที่สุดของไทย

ในสมัยพลสโตจีน เมื่อ 40,000 ปี ซึ่งเป็นยุคน้ำแข็งมนุษย์อาศัยเพิงผา โถงถ้ำ ค้ำรงชีพด้วยการล่าสัตว์ โดยใช้เครื่องมือที่หาได้ในธรรมชาติ เมื่อเข้าสู่ยุคโฮโลซีน 10,000ปี ที่ผ่านมา โลกร้อนขึ้น ระดับน้ำบริเวณชายฝั่งอันดามันท่วมสูงขึ้น 15-20 เมตร สามารถพบหลักฐานได้ที่เพิงผาเขาค้อม ในทะเลแหลมลึก ที่พบซากฟอสซิลของหอยทะเล ที่เพดานเพิงผาสูงกว่า 15 เมตร



อ่าวลึก

ร่องรอยแห่งศิลป์

ถิ่นมุนษยทัตไภษราณ

จังหวัดกระบี่

ยุคทองขบพระวัติศาสตร
3,000 - 5,000 ปี

อำเภอลิก กระบี่



แผนที่แสดงเส้นทางข้าม คาบสมุท
ในบริเวณตั้งแต่ ตรัง ปะทิว ปากฉาง ตลอดจน
และรูคตาคาห์



แหล่งโบราณคดี กำแพงศิลา
หลักฐานมนุษย์โบราณของไทยที่กระบี่

คุณค่า...ที่หายากคนมองไม่เห็น

ประวัติและความเป็นมา

"CAVE NAN-มนุษย์ถ้ำ"



เมื่อ 3,000-5,000 ปีก่อน พื้นที่อำเภออ่าวลึก และจังหวัดกระบี่ โดยเฉพาะบริเวณโถงถ้ำเป็นที่อยู่อาศัยของกลุ่มคนยุคก่อนประวัติศาสตร์ ที่เรียกว่า "มนุษย์ถ้ำ" อาศัยอยู่และดำรงชีพแบบสังคมนายพราน เข้าป่าล่าสัตว์เป็นอาหาร

ที่บ้านถ้ำเสือ ต.อ่าวลึกใต้ อ.อ่าวลึก จ.กระบี่ ก็เช่นกัน มีคนอาศัยอยู่ตามโถงถ้ำ เช่น ถ้ำเสือใน ถ้ำเสือนอก เมื่อมีคนเสียชีวิตลงก็นำศพไปวางไว้ในโถงถ้ำ เขียนรูปเพื่อรำลึกถึงผู้เสียชีวิต ที่ปากถ้ำแห่งนี้ได้เขียนรูปคนสวมหัวสัตว์ที่มีเขา เอาหนังเสือมาคลุมร่างกาย เชื่อว่าเป็นภาพของหัวหน้าเฒ่า หรือหมอบิของเฒ่า เขียนขึ้นเพื่อสักตวิญญูญาณของศพที่วางไว้ในถ้ำด้านใน ถ้ำแห่งนี้ปัจจุบันคือ "ถ้ำผีหัวโต"

ถ้ำผีหัวโตมีภาพเขียนสียุคก่อนประวัติศาสตร์กว่า 100 ภาพ เป็นถ้ำสุสานของมนุษย์ถ้ำโบราณ อันเป็นสมบัติทางโบราณคดีของประเทศไทยที่คนไทยทุกคนควรหวงแหนไว้เพื่อเป็นแหล่งเรียนรู้ของคนรุ่นหลังต่อไป

ถ้ำผีหัวโต

"แหล่งเทพและสุสานมนุษย์ถ้ำโบราณ"

ชุมชนถ้ำ
CAVE MAN

Facebook Fanpage



ปัจจุบัน "ถ้ำผีหัวโต" เป็นแหล่งท่องเที่ยวพายคยัดสำคัญ
ของจังหวัดกระบี่ แต่มีผู้คนจำนวนน้อยมาก ที่จะรู้เรื่องราวและ
ประวัติความเป็นมา

ดังนั้น เครือข่ายท่องเที่ยวโดยชุมชนอ่าวลึก จึงตระหนักถึง
คุณค่าของต้นทุนทางประวัติศาสตร์โบราณคดีท้องถิ่นแห่งนี้ จึงได้
นำเป็นเอาเรื่องราวให้กับ แบรินด์ สินค้าและบริการของชุมชน เพื่อ
สร้างคุณค่า ให้ผู้คนจดจำ เชื่อมโยงกับสินค้าและบริการของชุมชน
ในอำเภออ่าวลึก และกลุ่มจังหวัดอันดามัน



แหล่งท่องเที่ยว โบราณคดี ดำผิหวัด

ชุมชนแอ่ง
CAVE MAN

Facebook Fanpage



เครือข่ายท่องเที่ยวโดยชุมชนอ่าวลึก AOLUK SOCIAL ENTERPRISE COMMUNITY
13/13 หมู่ 4 ต.อ่าวลึกใต้ อ.อ่าวลึก จ.กระบี่ 81110 โทร. 062-9725507 / 081-0541881



กลุ่มภาพเขียนสีถ้ำผีหัวโต



รูปนี้เป็นรูปสำคัญ เป็นภาพคนสวมเขาสัตว์ เชื่อว่าเป็นการประกอบพิธีกรรม ตามความเชื่อในยุคก่อนประวัติศาสตร์ อยู่ในที่ถ้ำผีหัวโต ม.6 ต.อ่าวลึกใต้ อ.อ่าวลึก จ.กระบี่ เป็นถ้ำที่ใช้ประกอบพิธีกรรม เป็นภาพที่ควบคุมสิ่งชั่วร้ายทั้งหมดคล้ายๆกับเทพเจ้าอานูบิสของอียิปต์ ซึ่งยุคนั้นอียิปต์ก็เจริญแล้ว ส่วนถ้ำที่เป็นที่อยู่อาศัยคือ ถ้ำบุญมาก ที่อยู่ถัดไป

กลุ่มภาพเขียนสีดำผิวหนังโต



www.aoluktoday.com

ภาพจาก..ศูนย์ข้อมูล และบริการนักท่องเที่ยว เครือข่ายท่องเที่ยวชุมชนอ่าวลึก

รูปมือมนุษย์ ลงสีทึบสีแดง ที่สำคัญคือมือซ้ายมี 6 นิ้ว บางคิดกันไปว่าผู้เขียนอาจมีความผิดปกติทางร่างกาย มีนิ้ว 6 นิ้ว ท่านอาจารย์กลั่น คงเหมือนเพชร อธิบายว่า ภาพนี้อยู่ตรงปากถ้ำน่าจะมีความเชื่อบางอย่างแฝงอยู่ นิ้ว 6 นิ้ว คือเลข 6 ที่มีความเชื่อว่าเป็นเลขครบจักรวาล สามารถพลิกกลับเป็นเลข 9 ได้ สื่อถึงอิทธิพลที่ควบคุมวิญญานสิ่งชั่วร้ายนั่นเอง



กลุ่มภาพเขียนสีถ้ำผีหัวโต



ถ้ำผีหัวโต มีกลุ่มภาพเขียนสียุคก่อนประวัติศาสตร์ 3,000–5,000 ปี ซึ่งพบภาพเขียนสีโบราณมากที่สุดในภาคใต้ และมากที่สุดในประเทศไทยก็ได้ ถ้ำแห่งนี้พบถึงเกือบ 200 ภาพ เป็นภาพคน สัตว์ เขียนด้วยสีแดง สีที่ใช้เขียนนักโบราณคดีกล่าวไว้ว่า อาจได้จากแร่ธาตุบางชนิด เมล็ดพืช ถ่าน ไขมันสัตว์ผสมเลือด

แหล่งโบราณคดีถ้ำเพ็ชร-ถ้ำหน้าผาแก่ง



เส้นทางอพยพ ตามแนวเทือกเขาภูเก้า

กลุ่มภาพเขียนสีเขาหินปูนถ้ำเพชร ต.อ่าวลึกเหนือ



ถ้ำเพชร ถ้ำหน้ามันแดง เป็นกลุ่มถ้ำเขาหินปูนที่พบร่องรอยการอยู่อาศัย ของมนุษย์ถ้ำก่อนประวัติศาสตร์ พบเศษเครื่องปั้นดินเผา ภาพเขียนสีโบราณ และเศษกระดูกมนุษย์ บ่งบอกถึงแนวเขาจาก ต.อ่าวลึกเหนือ ต.บ้านกลาง ต.คลองหิน มีการตั้งถิ่นฐานของมนุษย์หลายยุคสมัย ตั้งแต่ยุคหินกลาง ยุคหินใหม่ บนพื้นที่ของอ่าวลึกมานานแสนนานแล้ว

แหล่งโบราณคดีบ้านกาดาง - นครศรีธรรมราช



เส้นทางอพยพ ทามแนวเทือกเขาภูเก็ต
สู่ท่าหาดวังเวียน-กระบี่



เจ้าโตะหลวง
และเจ้าขุนย



ถั่วเขางาม - ถั่วป่าปก
ถั่วเขากวักกระซิง - ถั่วโนราห์
ถั่วเขางตุกกลม - ถั่วหนองเต๋ยน









แหล่งโบราณคดี กำไลหิน-กำไลใบ ถ้ำซากยมมนุษย์ถ้ำโบราณ







“อ่าวลึก”



บันทึกบทเพลงแผ่นดินถิ่น โดงดัง เฝิงผา และท้องทะเล
จาก 230 ล้านปี ตู๋ยุคปัจจุบัน ที่อ่าวลึก

ยุคธรณีภาค...ถิ่นแถบไถ่สมุทร

ยุคไฟโลโกจีน... รอกพันจากมหากภัยยุคน้ำแข็ง

ยุคโฮโลจีน... น้ำท่วมสูงจากน้ำแข็งละลาย วัฏจักรการเปลี่ยนแปลงของโลก

การรอยซากฟอสซิล “ชนชาวถ้ำ” ยุคก่อนประวัติศาสตร์

- มนุษย์ถ้ำก่อนประวัติศาสตร์ รอยรอยการตั้งถิ่นฐาน เส้นทาง และ ไซต์ของการขุดพบ

การรอยปริศนาชุมชนทวารพย์ และเส้นทางเดินเรือค้าขายแสวงโชค

- ปริศนาชุมชนทวารพย์ เขากาไรต
- ปริศนาชุมชนทวารพย์ เขาลึก แหวมลึก

ตำนานการกำเนิดเมือง... กระบี่ ช้างปากดาว

- แฉวงปากดาว ตู้อาเภอปากดาว และเป็นอำเภออ่าวลึกปัจจุบัน
- ถิ่นแถบรับรังแห่งเมืองนครศรีธรรมราช
- เมืองในปกครองของมณฑลเทศาภิบาลภูเก็ต
- ถิ่นแถบล้ำวัฒนธรรม บาบ่า ย่าหย่า (ไทยพุทธ มุสลิมมาดาม และจีนโพ้นทะเล) ที่แหวมลึก

สมัยไพลสโตซีน



เอเชียตะวันออกเฉียงใต้สมัยไพลสโตซีนแบ่งเป็น ๓ ภาคใหญ่ๆ (ดูความแตกต่างกับที่เขียนไว้ในบทที่ ๒) คือ แผ่นดินใหญ่ (Mainland) และแผ่นดินซุนดา (Sundaland) หรือไหล่ทวีปซุนดา (Sunda Shelf) และบริเวณหมู่เกาะทั้งหลาย (Insular) โดยเริ่มจากจีนเหนือลงไปเกือบถึงนิวกินี การแบ่งเขตอย่างนี้ทำให้ไทยอยู่ใน ๒ ภาค คือ ภาคแผ่นดินใหญ่ซึ่งครอบคลุมอาณาบริเวณของภาคต่างๆ ทั้ง หมดจนถึงเพชรบุรี และจากนั้นลงไปอยู่ในบริเวณแผ่นดินซุนดา ซึ่งรวมมาเลเซีย สุมาตรา ชวา บอร์เนียว และเกาะเล็กเกาะน้อยอีกหลายแห่ง จะเห็นได้ว่าแผ่นดินซุนดานั้นอยู่กลางระหว่างแผ่น

ดินใหญ่และบริเวณหมู่เกาะ และครั้งหนึ่งแผ่นดินซุนดาเคย เชื่อมต่อกับแผ่นดินใหญ่เมื่อคราวน้ำลดระดับลง แต่ไม่ต่อกันสนิทกับหมู่เกาะ ฉะนั้น การอพยพโยกย้ายของคนและสัตว์ ระหว่างแผ่นดินใหญ่กับแผ่นดินซุนดาจึงสะดวกกว่า ระหว่างแผ่นดินซุนดากับหมู่เกาะทั้งหลายซึ่งมีน้ำขวางกั้นอยู่

ยุคไอสไกล์

ประวัติศาสตร์เปลี่ยนแปลงอย่างรวดเร็วในเอเชียตะวันออกเฉียงใต้
ย้อนไปไกลเลย ประมาณ 10,000 ปีที่ผ่านมาจนถึงปัจจุบัน
ทราบว่า สมัยไอสไกล์ จากงานวิจัยโดยนักวิชาการไทยทุกท่าน
สรุปว่า น้ำทะเลเคยท่วมสูงถึงระดับ 3.5 ถึง 4 เมตรจากระดับ
น้ำทะเลปานกลางปัจจุบัน จากระดับที่เคยอยู่ต่ำกว่าปัจจุบัน
ถึง -25 เมตร เมื่อยุคน้ำแข็งครั้งสุดท้าย (last glacial period)
ประมาณ 20,000 ปีที่ผ่านมา

รองศาสตราจารย์ ดร. มานะดี ชูวงศ์
ภาควิชาธรณีวิทยา คณะวิทยาศาสตร์ จุฬาลงกรณ์มหาวิทยาลัย

ผาเขากอม



พบซากกระดูกสัตว์ของหอยบนเพดานเพิงผา
สูงจากระกอน้ำทะเล 20-25 ม.

ហេតុបង្ក



តំបន់កំបាំង



ແລະລິງຄາພະເຈື້ຍຈະເລີ້ຍຈາກກາໂຮ່




ປຣິດຊາບາບຸມທຳຣ໌ພຍ໌


ເກາຍາວນ້ຳຣອບ ຈື່ນອບນ້ຳວຈຸ
ບຸມທຳຣ໌ພຍ໌ອ່ຢູ່ບຈຸ ຈຈຸໃຈສູກຈະລາຈຸ



၆၇၇၆၅၅၅၅



ศิลปะขลุ่ยขลุ่ยขลุ่ย



โคลนทรายปนน้ำ



คลังอัญมณีน้ำ

ພຣະປັດເສີວບທຣສຣີຣຣຣມຣາບເຂົ້າມາຂັບຮ້າງ

ຍູດກໍ່ຂັບແຂວງເສີວ
ຕໍ່ບຣັຊກາລາ ໒



កើត ៣ បេឡាមឌើសប៊ែរតាណៃស៊ីងប៊ីឡាប៊ែរតាណៃស៊ីង

*** បេឡាមឌើសប៊ែរតាណៃស៊ីង**

ប៊ីឡាប៊ែរតាណៃស៊ីង ៣.បេឡាមឌើសប៊ែរតាណៃស៊ីង ប៊ីឡាប៊ែរតាណៃស៊ីង

*** បេឡាមឌើសប៊ែរតាណៃស៊ីង**

ប៊ីឡាប៊ែរតាណៃស៊ីង ប៊ីឡាប៊ែរតាណៃស៊ីង

*** បេឡាមឌើសប៊ែរតាណៃស៊ីង**

ប៊ីឡាប៊ែរតាណៃស៊ីង ប៊ីឡាប៊ែរតាណៃស៊ីង



ឯករាជ្យសម្រេចបានដោយឥតឧបសគ្គក្រៅស្រុក

ថ្ងៃទី ៥

ថ្ងៃទី ៥ ខែ មេសា ឆ្នាំ ២០១៥ លោកស្រី ឈ្មោះ ហង់ យ៉ាង ក្រុង ខេត្ត កោះកុង បានប្រកាសប្រកាស ប្រើប្រាស់ ប្រព័ន្ធ “ស៊ីស្ទែម ក្រុង”

ឧត្តមក្រសួងសុខាភិបាល
ឆ្នាំ ២០១៥





"ข้าราชการมิใช่อภิสิทธิ์ชน หากแต่จะต้อง
 บำเพ็ญตนให้เป็นแบบอย่างของคนดีแก่สังคม"

Handwritten signature in Thai script.



ยุทธมณฑลเขตการศึกษา ดีอ ระบบแบบเขตการปกครอง
 มีใช้ตั้งแต่สมัย รัชกาลที่ ๕ ประมาณปี พ.ศ .2440

โดยพระราชดำริ บรม กษัตริย์มหาจักรีบรมราชูปถัมภ์

มณฑล ➔ เมือง ➔ จังหวัด ➔ อำเภอ ➔ ตำบล ➔ หมู่บ้าน

ឧបទ្វីបស្រីសោយ

កំណត់ឈ្មោះឆ្នាំ ប.ព. 2441 ដើម្បីបង្កើនឧបទ្វីបស្រីសោយ
បន្តបន្ទាប់ ដើម្បីបង្កើន ដើម្បីបង្កើន ដើម្បីបង្កើន
ដើម្បីបង្កើន ដើម្បីបង្កើន ដើម្បីបង្កើន ដើម្បីបង្កើន
និងដើម្បីបង្កើន ដើម្បីបង្កើន ដើម្បីបង្កើន ដើម្បីបង្កើន
ឆ្នាំ ប.ព. 2451 ដើម្បីបង្កើន ដើម្បីបង្កើន ដើម្បីបង្កើន
ឆ្នាំ ប.ព. 2451 ដើម្បីបង្កើន ដើម្បីបង្កើន ដើម្បីបង្កើន

សំអាតោសសំអាតសិក

ឆ្នាំ ២៤៦៣ ឈរឈាត់បញ្ជាធុបទេពិបទ្ធ
សសូហហេពិហាសសេសសេសកេត តៃបេសីស
សេសសេសសេសសេសសេសសេសសេសសេសសេស
សេសសេសសេសសេសសេសសេសសេសសេសសេស
សេសសេសសេសសេសសេសសេសសេសសេសសេស



ឧត្តរាស័យប្រទេសកម្ពុជា
ឆ្នាំ ១៩៧៥ ២៤៧៥

ดำเนินงานในรูปแบบเครือข่ายอำเภออ่าวลึก และเครือข่ายจังหวัดกระบี่
ปัจจุบันเป็นเครือข่าย 5 จังหวัดอันดามัน และ 14จังหวัดภาคใต้

คืนแก่นมบุษย์ดำโบราณ

Thamrasua

หมู่บ้านสวยสุด น้ำพุเดือดร้อน ธารร้อน
ดอยทอยหวาน ตำบลมบุษย์ดำโบราณ

แหล่งประวัติศาสตร์ โบราณคดี ท่องเที่ยวเชิงนิเวศ
วัฒนธรรม และนันทนาการแห่งเมืองกระบี่

Aoluk Travel Route Map



- | | | |
|---|---|---|
| 1 ป่าเขนบุรีสูง Tungsoong Forest | 9 ถ้ำน้ำบันไดงู Namandang Cave | 11 บ้านท่าหินทรายหิน Takaythabok |
| 2 หาดทรายร้อน Hot Sand | 10 ถ้ำหนองงูเห่า Nongtungna Cave | 12 บ้านท่าทองพิลา Aotong Seafood |
| 3 น้ำพุร้อนผิง Natural Water Break | 11 ถ้ำ คลัง Clang Cave | 13 บ้านท่าเลมสะกพิลา Leamsak Seafood |
| 4 ถ้ำสี่นิ้ว Suanoi Cave | 12 ป่าพรุศรีสวรรค์ Swamp Forest | 14 บ้านเลมสะกพิลา Leamsak Seafood Home Stay |
| 5 ถ้ำนางฟ้า Nangfa Cave | 13 เขาค้อไร่ Khao Krais | 15 บ้านสวนทิพย์ไธเนศย์ Bansanthip Home Stay |
| 6 ถ้ำพิงหวัด Phi Hua To Cave และถ้ำลอดหนือ Tham lod Nua | 15 หาดทรายกลางน้ำ Shell Beach Among the Sea | 16 ไร่ประดาไร่ Prada Home Stay |
| 7 ถ้ำลอดใต้ Tham Lod Tai และลagoon Lagoon | 16 อ่าวชิงชัง/ถ้ำพินาน Ching Chang Bay | 17 ไร่ประม พ.เจ็น P.N. Mountain Resort |
| 8 ถ้ำพืชร Phech Cave | 17 พายหินควม Khao Kom | |
| 1 กลุ่มผ้าบาติกมัดย้อม Batik & Tie Dyed Group | N อุทยานแห่งชาติธารโบกน Nation Park | |
| 2 โรงเรียนพิลาต Monkey School | | |

1. ถ้ำเทพนิมิตร (บริเวณถ้ำเสือนอกในอดีต)



ในอดีตเรียกบริเวณนี้ว่า "ถ้ำเสือนอก" เป็นเทือกเขาหินปูนที่มีโถงถ้ำ ถ้ำลอด เป็นแหล่งที่อยู่ของชุมชนมนุษย์ตั้งแต่ยุคก่อนประวัติศาสตร์ ยุคแรกเริ่มประวัติศาสตร์ มาจนถึงปัจจุบัน มีเส้นทางเดินชมธรรมชาติบริเวณเชิงเขาที่สวยงาม ปัจจุบันเป็นที่ตั้งสำนักสงฆ์ถ้ำเทพนิมิตร มีถ้ำออร์หิ้นค์ ถ้ำโกเต็ง และถ้ำอีกหลายแห่งเป็นที่อยู่ของค้างคาวจำนวนมาก เป็นหนึ่งในเส้นทางที่สามารถให้นักท่องเที่ยวจับค้างคาวที่ชาวบ้านจับมาขายได้

2. ถ้ำนางฟ้า

ชื่ออาจจะฟังดูแล้วเหมือนในนิยาย แต่ก็เหมาะสมกับสภาพของถ้ำลักษณะที่เป็นอยู่จริง คือ ปากทางเข้าถ้ำต้องเป็นปากถ้ำหินงอกหินย้อยจำนวนมากพอ ที่ฟังกริ่งลงมาตั้งแต่ยุคใด ใครก็ไม่อาจคาดได้ ดูจากสภาพน้ำจะนานมากเกิน 200 ปีแน่ๆ อาจจะเป็นพันๆปีมาแล้วก็ได้ เพราะพื้นที่บ้านถ้ำเสือนอกตั้งอยู่บนรอยเลื่อน "มะรุ่ย" รอยเลื่อนแห่งนี้คงเคยเลื่อนตัวครั้งใหญ่มาแล้ว จึงทำให้ภูเขาและหินงอกหินย้อยพังลงมา ไม่เฉพาะแค่ถ้ำแห่งนี้ ถ้ำอื่นๆทั่วอำเภออ่าวลึกก็พบการพังของหินงอกหินย้อยจำนวนมากเช่นกัน เมื่อเป็นปากสูงขึ้นไปประมาณ 20 ม. เป็นทางเข้าด้านบน จะพบซากฟอสซิลของหอยทะเลมากมายตรงปากทางเข้า เดินไปตามทางด้านซ้ายจะพบหน้าผาหน้าถ้ำที่ในอดีตความชุ่มชื้นของป่าบริเวณนี้สมบูรณ์อยู่ น้ำได้นำหินปูนมาก่อเป็นลานหน้าผา แอ่งน้ำตกที่แปลกตาสวยงาม เมื่อออกถ้ำทางเดิมและป็นปากถ้ำหินงอกหินย้อยอีกชั้นหนึ่งขึ้นไป จะพบเสาหินย้อยขนาดใหญ่ที่ยังมีชีวิตมีสีเขียวสวยงามมาก เป็นยอดสุดกลางโถงถ้ำขนาดใหญ่ ที่มีของลึกรอบๆผนังถ้ำบางส่วนเห็นถึงพื้นถ้ำเดิม ตามขอบริมผนังถ้ำด้านล่างสามารถแทรกตัวเข้าไปชมห้องลับเล็ก มีการเกิดของหินย้อยรูปร่างดอกไม้แปลกๆ หินสีขาวคล้ายหิมะ สวยงามมาก ที่นี้สามารถเรียกหรือจากนักท่องเที่ยวได้ดี ผู้มีร่างกายไม่แข็งแรง เช่น เด็กเล็ก คนชรา จะเข้าเที่ยวชมไม่ได้



3. ถ้ำเสือน้อย

หรือที่ชาวบ้านเรียกถ้ำเสือนามาตั้งแต่โบราณ ที่มีเป็นที่ตั้งสำนักสงฆ์ถ้ำเสือน้อย เป็นแหล่งภูเขาหินปูนที่มีโดงถ้ำ เิงผา ถ้ำลอด ที่สวยงาม ในพื้นที่คามวิมชอบจะพบซากฟอสซิลของหอยทะเลจำนวนมาก ทั้งหอยนางรม หอยแครง เป็นที่น่าประหลาดใจ เพราะที่นี่ห่างจากทะเล 2-3 กิโลเมตรที่เดียว โดงใหญ่ที่ตั้งพระพุทธรูป จะพบเห็นปฏิมากรรมธรรมชาติของหินบนผนังถ้ำรูปร่างคล้ายเสือนี่ ขนาดเล็กเท่าแมว จึงเป็นที่มาของชื่อถ้ำเสือน้อยนั่นเอง ในถ้ำเสือน้อยพบหลักฐาน โครงกระดูกและกะโหลกมนุษย์ เครื่องปั้นดินเผามากมาย เป็นอีกจุดหนึ่ง ที่นักท่องเที่ยวบ้านจักรยานมาเที่ยวชม



4. น้ำพุเจ็รธา

อีกปรากฏการณ์ธรรมชาติจากรอยเลื่อนของแผ่นดิน รอยเลื่อน "มะรุ่ย" ที่ส่งคลื่นน้ำพุขึ้นมาตามรอยแยกของแผ่นดิน กลางลำห้วยเล็กๆริมแดนสวนยางพาราของชาวบ้าน น้ำใสเย็นกลางลำห้วยที่กั้นลำห้วยเต็มไปด้วยเศษซากใบไม้สีน้ำตาลสีดำคละกอนสีหินที่ทับถม หกมีใครสักคนค่อยเดินเข้าไปอย่างเงียบๆ แล้วปรนมือหรือส่งเสียงดัง ทราบสีขาวจะพวยพุ่งขึ้นมาให้เห็นชัดเจนจากพลังแห่งน้ำพุด้านล่าง ยิ่งส่งเสียงดังพวยน้ำพุจะยิ่งแรงขึ้น มากขึ้น เป็นที่น่าประหลาดใจของนักท่องเที่ยวเสมอ อีกแหล่งท่องเที่ยวที่นักท่องเที่ยวบ้านจักรยานเที่ยวชม



5. สปาธรรมชาติหาดทรายร้อน

นี่ก็อีกปรากฏการณ์และพลังจากรอยเลื่อน "มะรุ่ย" ที่ส่งความร้อนตามรอยแยกของแผ่นเปลือกโลก ขึ้นมาบนหาดและริมเลน ของคลองปิ่นแดนระหว่างจังหวัดพังงาและกระบี่ อยู่ในพื้นที่ตำบลเขาใหญ่ เดินทางจากท่าเรือท่าคันขาวจากบ้านถ้ำเสือน้อย เพียง 300 เมตร นั่งเรือ 5 นาทีก็ถึง ที่นี่มีทรายร้อน โคลนร้อน ริมหาดเปลือกหอย น้ำจะร้อนมาก ร้อนน้อย อุณหภูมิสามารถเลือกได้ตามใจต้องการ ใกล้ๆ กันในถ้ำลอดหรือบนหาดใน ส่วนที่ความร้อนไปไม่ถึง อุณหภูมิด้วยหอยปากหนา ที่นักท่องเที่ยวสามารถเก็บมาต้มรับประทานได้เลย ชุมชนท่องเที่ยวบ้านถ้ำเสือน้อยเห็นความสำคัญของน้ำร้อน ทรายร้อน โคลนร้อน ที่มีอยู่บนหาดทรายแห่งนี้ จึงได้ประสานไปยังสมาคมสปาจังหวัดกระบี่ โดยรับการสนับสนุนของท่านนายอำเภอทางสมาคมสปาร่วมกับ กันควรรณสปา ผูกอบรมการนวดสปาให้กับชาวบ้านฟรี ปัจจุบันได้เปิดให้บริการสปาธรรมชาติหาดทรายร้อนแห่งนี้แก่นักท่องเที่ยว โดยมีความจำกัดในเรื่องวันดังนี้ คือต้องตรงกับช่วงแรมหรือขึ้น 3-5 ค่ำ เวลา 05.00-08.00 น. เท่านั้น สรุปว่าในเดือนหนึ่งสามารถมาชมความสมบูรณ์ บรรยากาศอันโรแมติกได้เพียง 6 วัน เท่านั้น



6. ถ้ำลอดเหนือ-ถ้ำลอดใต้

ถ้ำลอดเหนือ-ใต้ เป็นแหล่งท่องเที่ยวที่นักท่องเที่ยวรู้จักกันมากพอสมควร อยู่ในพื้นที่ หมู่ 6 บ้านบ่อท่อ ต.อ่าวลึกใต้ ซึ่งส่วนใหญ่นักท่องเที่ยวลงทางบ่อท่อ ในส่วนของชุมชนท่องเที่ยวบ้านถ้ำเสือน้อย เป็นการนำเสนอเส้นทางใหม่ ที่สามารถลงเรือจากท่าเรือท่าคันขาว นั่งเรือผ่านถ้ำลอดน้ำคึม วิถีชีวิตประมงชายฝั่ง ชุมชนประมงริมน้ำ 30 นาที ก็ถึงถ้ำลอดใต้ สามารถพาแคบชมถ้ำลอดใต้ และล่องมาทางทิศเหนือสู่ถ้ำลอดเหนือ ลอดแคบเข้าไปในถ้ำลอดผ่านใต้ภูเขาหินปูน ชมป่าโกงกางที่สมบูรณ์ นักท่องเที่ยวได้สัมผัสวิถีชีวิตธรรมชาติ สัตว์น้ำ สัตว์ป่า ความเงียบสงบ ค่อยล่องเรือตามกระแส น้ำ เป็นบรรยากาศที่แสนสนุกสนานดีจึงสำหรับนักท่องเที่ยว คอนจากลับหากเป็นช่วงเวลาเย็น 18.00-18.30 น. ได้ชมพระอาทิตย์ตก



7. ถ้ำผีหัวโต หรือ บ้านมนุษย์ถ้ำ 3,000-5,000 ปี

ที่นี้ห่างจากถ้ำลอดเหนือโดยทางแคบเพียง 15-20 นาที ก็ถึงแล้ว สามารถเกาะประตูบ้านมนุษย์ถ้ำ ไปพักท่ายกับคุณลาซัน เจ้านายที่เป็นญาติกับเทพเจ้าอาบูนิส เจ้าสุนัขในสิ่วแห่งอียิปต์ ผู้ถูกขนานนามว่าเทพเจ้าแห่งความตายนั่นเอง คุณลาซันคือผู้ที่ดูแลภาพเขียนสีแหล่งใหญ่ที่สุดของภาคใต้ ในถ้ำผีหัวโตแห่งนี้ เป็นโถงถ้ำที่สูงจากพื้นน้ำ 10-20 เมตร มีบันไดปูนขึ้นสะดวก คำนับเป็นโถงถ้ำขนาดใหญ่ มีภาพเขียนสีโบราณบนผนังถ้ำ เพดาน ซอกหินให้ชมอย่างน่าอัศจรรย์ยิ่งนัก



คิดเช่นกุน ทำงานเยือกกุน แต่ไม่เอาอย่างกุน



Explore Aoluk 2015
 ขี่ ม้า พาย กอล์ฟ ตกปลา เล่นน้ำท่ามกลางธรรมชาติอันสวยงาม

ที่...บ้านกำลือ



เส้นทางท่องเที่ยวสำหรับจักรยาน
 ชมธรรมชาติและวิถีชีวิต
 08 6691 5151, 08 6942 9758

ต้นทูลประเพณีวัฒนธรรม



**กลุ่มวัฒนธรรมพื้นบ้าน
คุณตาสมบัติ พัฒนแก้ว (ลุงขาว)
ลุงมาก
หวาชู-ภรรยา**



เสียงแว่วแห่งท้องทะเลอันดามันที่ฟื้นกลับมาสรุ่นต่อไป

ต้นทุนในวิถีชีวิต เกษตรและประมงพื้นบ้าน



จุดเรียนรู้วิธีการทำแผ่นยาง

นักท่องเที่ยวสามารถเยี่ยมชมการทำแผ่นยางได้ทุกวัน ที่ฝนไม่ตก และชาวบ้านในชุมชนได้ออกไปกรีดยางในคืนที่ ฝนมา ประมาณ 07.00-08.00 น. นักศึกษาที่มาร่วม จะมานักทอ ปั่นจักรเย็บหรือปั่นออดอร์โยก ไม่ใช้โรงทำ ยางของชาวบ้าน ในหมู่บ้านเมื่อจบการสาธิตการทำยางแผ่น นักท่องเที่ยวสามารถลองทำไม้ตัวเทได้

Rubber Tree Flattening

If it is not raining, visitors can learn the Rubber Tree Flattening procedures by using the liquid that get from the Rubber Tree Tapping. Approximately 7:00 - 8:00 am, local guide will accompany you by cycling to the demonstration place. It is very valuable experience that you should not miss.




จุดเรียนรู้เกษตรผสมผสาน

จุดเรียนรู้เกษตรผสมผสาน เป็นการไถ่ฟื้นที่ ให้ เกิดความเหมาะสม กับสภาพของบ่อเลี้ยงกุ้งกุลาดำ ทำ ซอสูงที่เขน แสงนพธิ ชายชราวัยย่างเข้า 80 ปี และครอบครัวของลูกชาย จึงได้แปลงพื้นที่ที่เคยใช้ คนอื่นเช่าเลี้ยงกุ้งกุลาดำมาก่อน จึงสรรหพันธ์ไว้

1. บ่อเลี้ยงปูเนื้อ (ปูดำ) ตามธรรมชาติ
 2. บ่อเลี้ยงปลาดุก ปลาช่อน และปลากะพง
 3. ปลูกส้มเขียวหวาน และ ไม้ยืนต้นเมือง
- ที่มีนักท่องเที่ยวได้สัมผัสรสชาติของ บูดึงเม็ด นมสด หรือบึงที่หอมหวานเพราะความสด

Integrated Farming

Integrated Farming is the mane given to the farm that grows more than 2 kinds of agricultural plants. In addition, this area may contains other activities that can increase total income of farmer or effected to create income all year round. Visitors can visit the farm of Mr. Tean Seangmanee who adopted the area of prawn farm for integrated farming. The area includes crab farm, catfish farm, vegetable plantation, and so on. Here visitors can also eat fresh crabs in terms of outstanding local dishes.



ท่องเที่ยวเชิงเกษตร AgroTourism



เพื่อการศึกษาค้นคว้าที่ช่วยได้ยิ่งขึ้นกับชุมชนเกษตรกรรม สอนเกษตรและเกษตร สอนสวนไม้ประดับ สวนปศุสัตว์ และสวนผลไม้เกษตรผสมผสานอย่าง ๑ สามารถเข้าชม และสวน สอนวิชาการที่เกษตรที่เชียงใหม่และพื้นที่เกษตรไม้โตเร็ว การผลิตและการเกษตร ที่มีชื่อเสียงจาก เชียงใหม่ของสวนของสวน ความน่ารู้และเพลิดเพลินไม่ต่างจาก การเกษตรในลักษณะต่าง ๆ โดยนายชู ไร่ประเสริฐการวิจัย ๑ ของเชียงใหม่และสวนปศุสัตว์ และเชียงใหม่การวิจัย) สามารถเข้าชมของสวนที่ขึ้น

ตามสวนทอง ที่อุดมสมบูรณ์ คือต้นทุน...การท่องเที่ยวเชิงเกษตรที่ยั่งยืน



วิถีประมงพื้นบ้าน ดำเนินคนกับทะเล



๒ ต้นทุนภูมิปัญญา ปราชญ์ท้องถิ่น

แหล่งเรียนรู้...เรื่องมะพร้าว จาก...ต้นมะพร้าวและการใช้ สอยและเก็บผลประโยชน์จากพร้าว เริ่มจากคน...สู่ลิง...และลิงแสนรู้



“บึงหมาด”
“ภูมิปัญญาท้องถิ่น”

มะพร้าว....กะทิ....อาหาร

คือเส้นทาง...วิถีคนพื้นถิ่นภาคใต้และคนไทย
สู่การท่องเที่ยวเชิงนิเวศ...ที่อ่าวลึก

แหลมสัก....ประตูสู่อันดามัน
แหล่งประมงพื้นบ้าน อาหาร
ทะเลสด ที่รอคอยผู้มาสัมผัส
และเรียนรู้



ทำไม...ต้องเป็นเรือ
“หัวโทง”

ราคาตอบได้ที่
“ศักดิ์เล”
ปราชญ์ท้องถิ่น

ผู้คร่ำหวอดอยู่กับท้องทะเล



บ้านถ้าเสือ



เกิดอะไรขึ้นเมื่อ.....วันวาน
วันนี้.....ทำอะไร?
และพรุ่งนี้.....อยู่ตรงไหน

จากชุมชนเล็ก ๆ ที่พัฒนาไปข้างหน้าของ
มาพัฒนาชุมชน แบบระเบิดจากดาว
จนเกิดเป็นชุมชนสะอาด
และได้พัฒนาเป็นชุมชนท่องเที่ยว
ตามกรอบแนวคิดเศรษฐกิจพอเพียง
เพื่อระบบบริหารจัดการแบบ Social Enterprise
เพื่อพัฒนาสู่ สังคมเข้มแข็ง สิ่งแวดล้อมที่สะอาด
ธรรมชาติที่ยั่งยืน
บทสรุป...ของนวัตกรรมการบูรณาการประชารัฐ บนเส้นทางพัฒนา 15 ปี ที่ไม่ธรรมดา
กับบทเรียน ปัญหา อุปสรรค มากมายที่ต้องผ่านพ้นเพื่อนำสิ่งดีๆ...ชุมชนวิวัฒน์
โดยใช้การท่องเที่ยววิถีชุมชนเป็นเครื่องมือในการพัฒนาสังคมในทุกมิติ



คน ชุมชน
สังคม สิ่งแวดล้อม
คงอยู่ยั่งยืน

ข้อมูลชุมชน แผนยุทธศาสตร์ท่องเที่ยววิถีชุมชน


Hand Book
เอกสารรวบรวมหนังสือสารท่องเที่ยว
ชุมชนท่องเที่ยวโดยชุมชนแห่งอำเภอ

“ถิ่นทะเลสาบตำนาน สยามสยามวัฒนธรรม”

แผนพัฒนา
การท่องเที่ยววิถีชุมชนจังหวัดกระบี่
พ.ศ. ๒๕๕๗ - ๒๕๖๓



พฤษภาคม ๒๕๕๗



ปฎิญา
การพัฒนาการท่องเที่ยวจังหวัดกระบี่
สู่ความยั่งยืน



จังหวัดกระบี่
มิถุนายน ๒๕๕๖

ท่องเที่ยวยั่งยืน

เรื่องเล่า.....จากบ้านฉ้าเสือ

ผู้นำการเปลี่ยนแปลงแห่งบ้านฉ้าเสือ.....ผู้ใหญ่วรชัย คำมี

เมื่อวันที่ ๒๑ มกราคม ๒๕๕๓ บ้านฉ้าเสือได้เปลี่ยนแปลงผู้นำขึ้นอีกครั้ง หลังจากการเกษียณของผู้ใหญ่ไธสง คำมี ที่นำกลับบ้านฉ้าเสือจากยุคฉ้าเสือ 1.0 มาสู่ฉ้าเสือยุค 2.0 ยุคของการพัฒนาเปิดหมู่บ้านโลกภายนอกด้วยการรื้อรื้อหน้าหลัก "บวร" ของในหลวงมาปรับใช้ คำว่าบ้านฉ้าเสือยุค 3.0 จนสำเร็จ

ผู้ใหญ่วรชัย คำมี ได้ก้าวขึ้นมาเป็นผู้นำหมู่บ้านฉ้าเสือ ด้วยศรัทธาวิญญูชาวิริยะและวิชาศาสตร์มีนพิศ สาขาส่งเสริมและสื่อสารการเกษตร พร้อมกับประสบการณ์นักวิชาการเกษตรที่ทำงานในพื้นที่การเกษตรมาทั่วประเทศ และผลงานการอยู่เบื้องหลังการทำงานในยุคของผู้ใหญ่ไธสง คำมี ได้ทำงานคู่กับ นายบวรวิทย์ รัตนานันท์ พ่อครูแห่งบ้านฉ้าเสือมาโดยตลอด เมื่อก้าวขึ้นสู่ตำแหน่งด้วยบุคคลิกที่สุภาพ นุ่มลึก ชอบช่วยเหลือผู้อื่นอยู่เป็นนิจ เป็นมิตรกับทุกคน มองโลกในแง่บวก ทุกคนที่ได้รู้จักและสัมผัส จะนึกถึงในน้ำใจไมตรีผ่านผู้ใหญ่วรชัย คำมี จึงเป็นอาวุธสำคัญในการประสานสัมพันธ์ของผู้นำท่านนี้ ที่ใช้ในการพัฒนามาพัฒนาหมู่บ้านฉ้าเสือยุค 3.0 อย่างเต็มตัว ด้วยการพึ่งพาตัวเองและยืนบนขาตัวเองในเวลาต่อมา งานสำคัญที่ท่านมองเห็นคือการพัฒนาค่านิยมของชาวบ้านฉ้าเสือว่า ผู้ใหญ่ไธสง คำมี ได้วางไว้ ยุคหมู่บ้านฉ้าเสือ 3.0 ก็ได้เริ่มพัฒนาขึ้นตั้งแต่นั้นมา



1) การนำเอาการท่องเที่ยว MICE คือ Meeting / Incentive Travel / Convention / Event มาใช้ในรูปแบบชุมชน โดยใช้ใบริชคาโฮมสเตย์ เป็นฐาน

2) การนำเอาการท่องเที่ยวเชิงนันทนาการ Recreation Tourism มาใช้ เป็นกิจกรรมทำค่ายวิชาการ ค่ายพัฒนาศักยภาพบุคคลากร ให้กับโรงเรียน โรงงาน โรงแรม โดยใช้ใบริชคาโฮมสเตย์เป็นฐาน จนเป็นที่รู้จักกว้างขวางในปัจจุบัน

3) การนำเอาฐานทรัพยากรสังคม ชุมชน สิ่งแวดล้อมบ้านฉ้าเสือมาเป็นฐานในการทำท่องเที่ยวที่เรียกว่า "Thamsea Community Happiness Plan" หรือ "มาเติมเต็มชีวิตมีสุข ที่บ้านฉ้าเสือ" โดยใช้กิจกรรม บัน ปีนป่าย พาย เที่ยวแหล่งท่องเที่ยววิถีชุมชน ภูมิปัญญา ประวัติศาสตร์ ประเพณีวัฒนธรรมและธรรมชาติกันที่บ้านฉ้าเสือ โดยใช้เรือนผู้ใหญ่ไธสง เป็นฐาน

4) เป็นหมู่บ้านท่องเที่ยววิถีโฮมโฮป Otop Village Champion ที่ใช้ฐานกลุ่มผลิตภัณฑ์ในชุมชน กลุ่มภูมิปัญญา ผู้สูงอายุ กลุ่มนักเรียนในโรงเรียนบ้านฉ้าเสือ โดยใช้ศูนย์ OVC ที่ทำเรือทำขนมมะขามเป็นฐาน และใช้โปรแกรมเส้นทางท่องเที่ยวที่ชื่อว่า "ร่องคลองสู่ท้องอันคามัน The canal to the Ardaman Sea"

เพื่อให้สอดคล้องกับนโยบายการขับเคลื่อนประเทศ Thailand 4.0 ผู้ใหญ่วรชัย คำมี ได้กำหนดแนวทางในการพัฒนาหมู่บ้าน โดยเฉพาะการท่องเที่ยวต้องนำมาเป็นเครื่องมือ และยานพาหนะในการพัฒนาชุมชนในมิติอื่นๆให้ครบคลุมโดยใช้ เทคโนโลยี โมบาย และสร้างนวัตกรรมบริการที่มีคุณค่า มาตราฐานตอบสนองกับกลุ่มลูกค้าเป้าหมาย โดยเน้นไปที่การบริการคุณภาพ ซึ่งได้รับการช่วยเหลืองานวิจัยจากธนาคารเพื่ออกเกษตรและสหกรณ์ และสถาบันการศึกษาเข้ามา ทำการวิจัยเส้นทาง โปรแกรม เชื้อยกระต๊อบสร้างมูลค่าเพิ่ม เสริมให้เกิดรายได้ที่สูงขึ้น ไม่ต้องเพิ่มยอกนักท่องเที่ยวที่อาจส่งผลกระทบต่อฐานทรัพยากรในชุมชนในอนาคต โดยมีการทำงานบูรณาการอย่างใกล้ชิดกับ อบค. อ่าวลึกใต้ , เทศบาลตำบลอ่าวลึกใต้ , อำเภออ่าวลึก , และหน่วยงานจากกระทรวงมหาดไทย , สถาบันการศึกษา เพื่อที่จะนำมาซึ่งโอกาสความรู้ เทคนิค และงบประมาณในการพัฒนาหมู่บ้านฉ้าเสือหมู่บ้าน "ท่องเที่ยวอย่างยั่งยืนระดับสากล คนทุกคนมีสุข"

เรื่องเล่า.....จากบ้านฉ้าเสือ

๑๑ปี กับพ่อครูผู้สอนนำพระราชดำริ "บวร" มาพัฒนาบ้านฉ้าเสือ



ก่อนปี พ.ศ.๒๕๕๓ บ้านฉ้าเสือยังเป็นชุมชนชนบทที่มีการเข้าถึงได้ยาก เป็นชุมชนปิดไม่เป็นที่รู้จักของคนโดยทั่วไป มีสภาพถนนหนทางเป็นถนนลูกรัง มีหมู่บ้านปกคลุมไม่เกิดความสวยงาม สภาพชุมชนมีในบ้านเรือนและที่อยู่อาศัยไม่สะอาดถูกหลักอนามัยเท่าที่ควร เกิดเป็นปัญหาในสังคมชุมชน มีคนประสมภูมิเทศ ภาคเงินบอยครึ่ง หมู่บ้านฉ้าเสือมีผู้ใหญ่หมู่บ้านปกครองมาแล้วทั้งหมด ๕ คน ประกอบด้วย

- ๑) นายถวิล คำมี
- ๒) นายเทียน คำมี
- ๓) นายช่วง คำมี
- ๔) นายไธสง คำมี (ปลัดเกษียณอายุราชการ ๒๕๕๓)

ปี พ.ศ.๒๕๕๓ ท่านผู้นำชุมชน นายไธสง คำมี และเลขาหมู่บ้าน นายบวรวิทย์ รัตนานันท์ ได้รื้อรื้อหน้าพระราชดำริของในหลวงรัชกาลที่๗ เรื่องบวร บ้าน วัด โรงเรียน มาประยุกต์ใช้เพื่อจัดการกับปัญหาความใน เรื่องความสะอาดในบ้านเรือน โดยร่วมกับโรงเรียนฉ้าเสือทำโครงการรณรงค์เด็กนักเรียนไปหมู่บ้านเรือน "บ้านนำบุญสุภานำใจ" แล้วให้คณะกรรมการนักเรียนออกไปตรวจ บ้านทุกบ้านของนักเรียน บ้านไหนไม่ทำถูกไม่เอาไปโรงเรียนเป็นการบังคับเด็กไปมีงับผู้ใหญ่ให้ทำความสะอาดห้องน้ำ บ้านเรือน รอบบ้านเรือนให้สะอาด ทำให้บ้านเรือนของเด็กนักเรียนที่อาศัยอยู่ในชุมชนทุกหลังคาเรือน ไม่ว่าบ้านใหญ่ บ้านเล็ก สะอาดขึ้นทันทีทันใดเป็นการสร้างค่านิยมของการรักษาความสะอาดเกิดขึ้นในจิตสำนึกของคนบ้านฉ้าเสือตั้งแต่เด็กไปจนถึงผู้ใหญ่ ทั้งในปี พ.ศ.๒๕๕๓ เป็นต้นมา

ต่อมาท่านผู้ใหญ่ไธสง คำมี เริ่มเห็นถึงโอกาสในการจะแก้ปัญหาของสังคมชุมชนฉ้าเสือว่าเมื่อบ้านเรือนสะอาดแล้วก็น่าจะขยายออกสู่นถนนหนทางให้สะอาดสวยงามทั้งบ้านเรือนและถนนหนทาง จึงได้มอบหมายให้ นายบวรวิทย์ รัตนานันท์ (ครูวิ) หรือพ่อครูและคณะกรรมการหมู่บ้าน คิดและร่วมกันกำหนดแนวทาง แผนงานในการพัฒนาถนนในหมู่บ้านตั้งแต่ปี พ.ศ.๒๕๕๓-๒๕๕๔ เริ่มจากหน้าบ้านใครบ้านคนนั้น ในส่วนที่ไม่มีเจ้าของหรือเจ้าของอยู่ที่ยอื่นให้ช่วยกันทำ ต่อมาปีโครงการระเบียบเมืองสะอาดขององค์การบริหารส่วนจังหวัดกระบี่ในปี พ.ศ.๒๕๕๐-๒๕๕๑ หมู่บ้านฉ้าเสือได้รับรางวัลชนะเลิศหมู่บ้านสะอาดถนนสวยในปี พ.ศ.๒๕๕๑ หลังจากได้รับรางวัลหมู่บ้านสะอาดแล้วความเปลี่ยนแปลงของหมู่บ้านฉ้าเสือเริ่มเกิดขึ้น มีคนเดินทางเข้ามาศึกษาดูงานทุกเดือนตลอดปีในช่วง พ.ศ. ๒๕๕๑-๒๕๕๓ ทำให้เกิดการเดินทาง ชุมชนให้การต้อนรับ บริการอาหาร มีการจนถึงที่พักและท่องเที่ยว มีชื่อเสียงผู้ใหญ่ไธสง คำมีและพ่อครู (ครูวิ) คณะกรรมการหมู่บ้าน และอีกหลายๆคนเริ่มมองแนวทางการพัฒนาหมู่บ้านฉ้าเสือในระดับต่อไป ระดับการพัฒนาหมู่บ้านสู่ ชุมชนท่องเที่ยวบ้านฉ้าเสือ ในเวลาต่อมา

หมู่บ้านฉ้าเสือเดินทางจากหมู่บ้านที่ใครไม่ค่อยจะรู้จัก ถ้าเขาจะนึกถึงบ้านฉ้าเสือก็นึกถึงบ้านฉ้าเสือที่อยู่ตัวเมืองกระบี่ การคมนาคมไม่สะดวกถนนรกรุงรัง เกิดอุบัติเหตุบ่อย กลายเป็นชุมชนที่พัฒนาแบบ "ระเบิดจากข้างใน" ที่ได้รื้อรื้อหน้าหน้าหลัก "บวร" มาพัฒนาตั้งแต่ปี พ.ศ.๒๕๕๓-๒๕๕๔ สำเร็จด้วยเวลาเพียง๑ปีและยังส่งผลให้เกิดภาพความสามัคคี ความสวยงามของชุมชนที่มีภูมิทัศน์ที่สวยงามดี ที่ศรัทธาของนักท่องเที่ยว อากาศที่ร่มรื่นตั้งแต่เริ่มบ้านประทุมบ้านเจ้ามา จนไปสู่ถนนที่ทำเรือทำขนมมะขาม อุบลแสนจังหวัดกระบี่ที่บ้านฉ้าเสือ ทุกคนสัมผัสได้ถึงความสุขสดชื่นที่อบอุ่นใจของหมู่บ้านแห่งนี้ ที่เกิดจากผู้นำหมู่บ้าน ผู้ใหญ่ไธสง คำมี และ พ่อครู (ครูวิ) คณะกรรมการหมู่บ้าน โรงเรียนบ้านฉ้าเสือ ตลอดถึงชาวบ้านฉ้าเสือทุกคนที่ร่วมพัฒนาบ้านเรือนของตนเองจนเป็นที่รู้ชานกันไปแล้ว ถึงความสำเร็จและผลงาน หมู่บ้านสะอาดถนนสวยแห่งเมืองกระบี่.....

ทำไมจึงได้ชื่อว่า....อ่าวลึก



แต่เดิมนั้นตั้งยุคก่อนประวัติศาสตร์ พื้นที่จังหวัดกระบี่ พบร่องรอยของการตั้งชุมชนแหล่ง
คับของมนุษย์มาแล้ว ไม่น้อยกว่า ๔๐,๐๐๐ ปี จากหลุมขุดสำรวจที่ถ้ำหลังโรงเรียน
ต.ทับปริก อ.เมือง จ.กระบี่ และตามแนวเทือกเขาหินปูน “เทือกเขาภูเก็ท” ในตอน
กลางของแผ่นดิน โดยเฉพาะในพื้นที่ของ อำเภออ่าวลึก ตั้งแต่เขาลังตั้ง ถ้ำเพชร หน้า
มันแดง ถ้ำมโนราห์ ถ้ำผีหัวโต เขาตีบนุ้ย เขาโต๊ะหลวง ฯลฯ โดยเฉพาะแหล่งถ้ำสุสาน
แหล่งใหญ่ที่สุดของมนุษย์ถ้ำในยุคก่อนประวัติศาสตร์ที่ “ถ้ำผีหัวโต” ที่ทิ้งร่องรอยความ
เชื่อคล้ายๆกับ ชาวอียิปต์โบราณ

ในยุคประวัติศาสตร์แล้ว ผู้คนก็อาศัยกระจัดกระจายในพื้นที่ ต่อมาเมื่อ ปี ๒๓๕๕ หรือ ในช่วงสมัยรัชกาลที่ ๒
พระยานครได้เข้ามาตั้งเพนียดจับช้างในพื้นที่จังหวัดกระบี่ ซึ่งมีป่าอุดมสมบูรณ์มีฝูงช้างป่ามากมาย จึงเกิดมีการอยู่
อาศัยกันเป็นชุมชนมากขึ้น จึงได้จัดตั้งแขวงเมืองขึ้นในพื้นที่จังหวัดกระบี่ ๓ แขวงเมือง คือ แขวงปากไส ,แขวงปาก
ลาว ,แขวงคลองพน จึงถือได้ว่าจังหวัดกระบี่เกิดขึ้นมาเพราะการจับช้าง

ในสมัยรัชกาลที่ ๕ ได้ทรงตั้งกระบี่ขึ้นเป็น “เมืองกระบี่” และได้ย้ายแขวงปากไสมาตั้งที่หินขวาง (ปัจจุบันอยู่ที่
บ้านตลาดเก่า อ.เมือง จ.กระบี่) และขึ้นตรงต่อเมืองนครศรีธรรมราช แขวงปากลาวก็ขึ้นตรงต่อเมืองกระบี่

ในสมัยรัชกาลที่ ๖ กรมพระยาดำรงราชานุภาพ ได้นำระบบการปกครองแบบมณฑลเทศาภิบาลมาใช้ กระบี่จึงได้
ขึ้นตรงต่อมณฑลเทศาภิบาลภูเก็ต มีพระยารัษฎานุประดิษฐ์ (คอซิมบี๊) เป็นสมุหเทศาภิบาล เห็นว่าแขวงปากลาว
อยู่ใกล้เมืองพังงาเกินไป จึงย้ายแขวงปากลาวมาตั้งอยู่ในพื้นที่ ต.อ่าวลึกใต้(ที่ตั้งปัจจุบัน) ซึ่งเป็นศูนย์กลางและการ
คมนาคมสะดวก และได้เปลี่ยนชื่อเป็น “อำเภออ่าวลึก”

จากการค้นหาและศึกษาของเครือข่ายท่องเที่ยวโดยชุมชนอ่าวลึก โดย นายนันทพงศ์ นาคฤทธิ์ ได้ศึกษาค้นคว้า
จากตำราต่างๆไม่พบหลักฐานที่เกี่ยวข้องกับชื่ออ่าวลึกเลย จึงได้ศึกษาที่ตั้งและสภาพทางภูมิศาสตร์ พบว่าอ่าวลึก
เป็นอ่าวที่อยู่ด้านในสุดของอ่าวพังงา เชื่อว่าเมื่อพระยารัษฎานุประดิษฐ์ล่องเรือจากภูเก็ตเข้ามาที่ แขวงปากลาว ซึ่ง
ผ่านเกาะแก่ง อ่าวน้อยใหญ่มากมาย จนถึงอ่าวด้านในสุดที่อุดมสมบูรณ์ด้วยป่าโกงกางมากมาย เข้าสู่คลองปัน
แดนระหว่างพังงา-กระบี่ ระหว่างบ้านถ้ำเสือ บ้านบ่อท้อ บ้านโคกไคร เข้าสู่ปากคลองลาวที่ตั้งแขวงปากลาว ด้วย
การเป็นอ่าวด้านในสุดนั่นเองที่เป็นสาเหตุให้พระยารัษฎานุประดิษฐ์ ได้ตั้งชื่อว่า “อำเภออ่าวลึก”

การจัดเก็บข้อมูล

บ้านด้าเสือ
Ban Thamsua

ข้อมูลทั่วไป
ปราชญ์ภูมิปัญญา
วิถี วัฒนธรรม
ทรัพยากรธรรมชาติ
สิ่งแวดล้อม

เริ่มเก็บข้อมูล ชุดความรู้ที่สำคัญ เกี่ยวกับพื้นที่
คนและครัวเรือน วิถี ศิลปะ วัฒนธรรมชุมชน
สิ่งแวดล้อมและทรัพยากรธรรมชาติ เพื่อเป็น
ฐานในการพัฒนาการท่องเที่ยวชุมชน

ปี ๒๕๕๓ ความสมบูรณ์ของข้อมูล ที่ได้มี
การสำรวจสืบค้น ได้พัฒนาไปพร้อมกับกิจกรรม
การท่องเที่ยว ที่เริ่มจากการกลุ่มศึกษาดูงานและ
เริ่มก่อสร้างไร่ปรีดาโฮมสเตย์

KM : การจัดเก็บความรู้ให้เป็นระบบ

ห้องรับแขก

บ้านด้าเสือ
Ban Thamsua

นวัตกรรม
การจัดการ
ประโยชน์
สู่คน/ชุมชน

Social Enterprise

จากฐานข้อมูล ผู้การกลั่นกรอง สังเคราะห์ข้อมูล
ผู้การพัฒนาการท่องเที่ยวในด้านต่างๆ

- รูปแบบการท่องเที่ยว
- การจัดการ ลงทุนเป็นเจ้าของร่วม
- การจัดสรรประโยชน์ แบ่งผลกำไร ตัด
เข้าสู่กลาง Social Enterprise
- การพัฒนาบุคลากร เครื่องมือ
- กำหนดแนวทาง แผนงาน

KM : ประมวลกลั่นกรองความรู้

21 ปี ของการพัฒนาหมู่บ้านแบบระเบิดจากภายใน เมื่อปี 2542

จาก หมู่บ้านในชนบท ที่น้อยนักคนจะรู้จัก

สู่...บ้านสะอาดถนนสวย ที่คนจำนวนมากเข้าศึกษาดูงาน

พัฒนาจากหนึ่งสมอง สองมือ ร่วมแรงร่วมใจ

จนปัจจุบันหมู่บ้านท่องเที่ยวต้นแบบในปี 2557 จนปัจจุบัน



Around Aoluk with the sheriff

นายอำเภอชิวตวิ บัวทอง...อำวลิค

Explore Aoluk



โดย...นายชัยวุฒิ บัวทอง
นายอำเภออำวลิค
By Mr. Chaiwut Buathong
Aoluk's Sheriff

อำวลิค ยุคก่อนประวัติศาสตร์

ในพื้นที่อำเภออำวลิคพบหลักฐานในยุคก่อนประวัติศาสตร์ ในยุคเพอร์เมียนประมาณ 290-250 ล้านปีมาแล้ว เป็นซากดึกดำบรรพ์ที่พบในพื้นที่บ้านอำวน้ำ ยังพบหลักฐานการตั้งถิ่นฐานของมนุษย์ บริเวณเขาลังตั้ง เขาหินปูนบ้านถ้ำเสือเส้นทางถ้ำอพยพโยกย้ายและการตั้งถิ่นฐานชั่วคราวตามแนวเทือกภูเกิด บริเวณเพิงผาในเขาหินปูนหลายแห่งบริเวณตำบลบ้านกลางและตำบลคลองหิน ซึ่งเชื่อว่าเชื่อมโยงไปยังแหล่งโบราณคดีถ้ำหลังโรงเรียน ต.ทับปริก อ.เมือง จ.กระบี่ ที่ซึ่ง ดร.ตักลาส ดี แอนด์เดอรัสน์ได้สำรวจพบการตั้งหลักแหล่งชั่วคราวของมนุษย์ในช่วงปลายยุคไพลสโตซีน เมื่อเกือบ 43,000 ปีมาแล้ว มีหลักฐานแสดงไว้ให้ศึกษาเรียนรู้ ที่พิพิธภัณฑ์โบราณคดีโรงเรียนบ้านเขางาม

ที่สำคัญยังพบหลักฐานภาพเขียนสีโบราณก่อนประวัติศาสตร์ กระจายในเพิงผาถ้ำหินปูน พบมากที่สุดที่ถ้ำผีหัวโต พบภาพเขียนสีตามผนังถ้ำและกระดูกมนุษย์มากมายมีภาพคนสวมเขาสัตว์ เอานั่งเสื่อมาคลุมกายเขียนอยู่ตรงปากทางเข้าถ้ำถ้ำ เชื่อว่าน่าจะเป็นของเทพเจ้าแห่งความตาย เป็นภาพหัวหน้าเผ่าหรือหมอมืดด้วยความเชื่อในการใช้สกดกันดวงวิญญาณของศพที่มาวางไว้ในถ้ำไม่ไห้ไปทำอันตรายกับคนที่อาศัยอยู่ในถ้ำอาศัย



Aoluk in Prehistoric Period

The evidence found in Aoluk Area can be dated back to 250-290 million years ago like the fossils found in Ao Num Village. There are plenty of evidences along the limestone mountain range, which show that there were the prehistoric men lived in this area. As the oldest evidence proof of human settling down at Lung Rongrean Cave in Tubpriak sub-district can be dated back to 43,000 years old.

Numerous cave paintings were found in this area, significantly in Big Skull Devil cave, which contains more than 200 paintings with the well-known one at the cave's entrance shows the human figure wearing top hat assumed to be the serow's horns while the body covered by the tiger skin. The painting assumed to be like the sorcerer and aimed to control all spirit to stay within the cave.

โครงการส่งเสริมการท่องเที่ยวของท่าน นายอำเภอชัยวุฒิ บัวทอง

อ่าวลึก ยุคประวัติศาสตร์

ในสมัยรัชกาลที่ 2 มีการเข้ามาจับช้างของพระยานครโนบริเวณพื้นที่จังหวัดกระบี่ จนเกิดการรวมกลุ่มกันของชุมชนขึ้น เมืองนครจึงจัดตั้งเป็นแขวงเมืองขึ้นตรงกับนคร คือ แขวงคลองพน แขวงปากส้าย แขวงปากลาว ซึ่งแขวงปากลาวต่อมาได้เปลี่ยนเป็น อำเภออ่าวลึกในสมัยของพระยารัษฎานุประดิษฐ์ (คอซิมบี๊) ซึ่งดำรงตำแหน่งเป็นสมุหเทศาภิบาลมณฑลภูเก็ต เมื่อ ปี 2460 เชื่อว่าในการเปลี่ยนชื่อจากแขวงปากลาวมาเป็น อำเภออ่าวลึก น่าจะมาจากการมีที่ตั้งอยู่อ่าวด้านในสุดของอ่าวพังงา นั่นเอง



History of Aoluk

In the period of King Rama II, there were troupes from Nakornsrihammarat came to Krabi aimed at getting wild elephants so the Nakorn's governor decided to set up 3 sub-districts, which are Pakasai, Klongpon, and Paklao. Paklao sub-district later changed to Aoluk by Phraya Ratsadanupradit Mahitsaraphakdi, Phuket's governor at that time.



ไร่ปรีด้าโฮมสเตย์ Raipreda Homestay

สำหรับพักผ่อน ประชุม สัมมนา
เลี้ยงสังสรรค์ จัดกิจกรรมคาเฟ่
ที่พัก อาหาร คาราโอเกะ

FB: Raipredahomestay

Tel: 08 9866 4954



เรือนพู่ไผ่โฮมสเตย์ Ruan Phu Yai Homestay

สำหรับพักผ่อน สัมผัสธรรมชาติ
และ แหล่งท่องเที่ยววิถีในชุมชน
แหล่งท่องเที่ยวธรรมชาติอ่าวลึก

FB: ท่องเที่ยวโดยชุมชนบ้านถ้ำเสือ

Tel: 08 4840 8837

อ่าวลึก...

ถิ่นทิวเขาสวย รวยถ้ำล้ำค่า ธารลือเลื่อง เมืองยางปาล์มดี ภาพเขียนสีดีกดำบรรพ์



ศูนย์ข้อมูลและบริการการท่องเที่ยวโดยชุมชนอ่าวลึก
19/1 ม.1 ต.อ่าวลึกเหนือ อ.อ่าวลึก จ.กระบี่ 81110
Aoluk Tourist Information Tel. 09 5423 1771 ,08 6691 5151



ชมรมธุรกิจการท่องเที่ยวอำเภออ่าวลึก
42/1 ม.3 ต.แหลมสัก อ.อ่าวลึก จ.กระบี่ 81110
Aoluk Tourism Club Tel. 08 9997 8915 ,08 6691 5151



โรงพยาบาลอ่าวลึก
Aoluk Hospital Tel.075-619109, 09 7948 0664 ,Hotline 1669



สถานีตำรวจอ่าวลึก
Aoluk Police Station Tel. 075-681070 ,Hotline 191



ที่ว่าการอำเภออ่าวลึก
Aoluk Distric Tel. 0-7568-1361



การท่องเที่ยวโดยชุมชน
การท่องเที่ยวโดยชุมชน เป็นการท่องเที่ยวที่ชาวบ้านในภาคอ่าวลึกร่วมกันกันพัฒนาวิถีชีวิตภูมิปัญญา ประเพณี วัฒนธรรม ประวัติศาสตร์ในชุมชน และแสดงออกซึ่งความภาคภูมิใจในชุมชน ความเป็นสิริมงคลในวิถีชีวิตที่หล่อเลี้ยงไว้สืบไปเรื่อยๆ เคารพวิถีชุมชนที่สืบทอดกันมา สืบสานวัฒนธรรมประเพณีอันดีของอ่าวลึก ส่งเสริมวิถีชีวิตที่ดีงามของชุมชน สืบสานวัฒนธรรมประเพณีอันดีของอ่าวลึก ส่งเสริมวิถีชีวิตที่ดีงามของชุมชน สืบสานวัฒนธรรมประเพณีอันดีของอ่าวลึก ส่งเสริมวิถีชีวิตที่ดีงามของชุมชน

Community Based Tourism
Aoluk Community Based Tourism is the tourism, which locals initiated by using their valuable cultures and traditions combining with the beauty of natural resources, the interesting history of the area and finally put their warmth hospitality aims to serve the best service to visitors while preserving their unique lifestyle and significantly pass them through the next generation.

แหล่งท่องเที่ยวโดยชุมชน
Community Attraction

ชุมชนท่องเที่ยวบ้านท่าเรือ
Thamsua Community Based Tourism

ตั้งอยู่หมู่ที่ 5 ต.อ่าวลึกใต้ อ.อ่าวลึก จ.กระบี่ เป็นหมู่บ้านพัฒนาชุมชนระดับตำบล ภายใน ตั้งเมื่อ พ.ศ.2542 โดยมีแนวทางการ "ขอ" นำวิถีชีวิตริมน้ำ มาพัฒนาจนได้มีรางวัลชนะเลิศเป็นหมู่บ้าน "สะอาดจนสวย" ในปี พ.ศ. 2551-2552

Team Building	Meeting & Seminar	Raipreda Homestay
Big Skull Devil Cave	Mister Aoluk	Pass-Through Cave
Hot Stream Beach	Mud Spa	Ruan Phu Yai

ชุมชนท่องเที่ยวตำบลอ่าวลึกน้อย
Aoluknoi Community Based Tourism

เปิดทำการเมื่อเดือนธันวาคมของทุกปีเพื่อ 6 หมู่บ้านในตำบลอ่าวลึกน้อย เพื่อสืบเชื้อสายการท่องเที่ยวโดยชุมชน สืบสานวิถีชีวิตอันดีงามของชุมชน เป็นชุมชนที่พร้อมใจกันพัฒนา ใฝ่ดี ใฝ่เก่ง ใฝ่ดี ใฝ่เก่ง ใฝ่ดี ใฝ่เก่ง

Local Picnic Lunch	Tamarind Bay	Prehistoric Painting
Ghost Mountain	Klang Cave	Bakan Canal
Kayaking	Zip Line Adventure	

ชุมชนท่องเที่ยวบ้านกลาง
Baan Klang Community Based Tourism

ตั้งอยู่หมู่ที่ 1 ต.บ้านกลาง อ.อ่าวลึก จ.กระบี่ เป็นหมู่บ้านพัฒนาชุมชนระดับตำบล ภายใน ตั้งเมื่อ พ.ศ. 2542 โดยมีแนวทางการ "ขอ" นำวิถีชีวิตริมน้ำ มาพัฒนาจนได้มีรางวัลชนะเลิศเป็นหมู่บ้าน "สะอาดจนสวย" ในปี พ.ศ. 2551-2552

Sputtering Water	Cycling	at Hand Claps
Sua Noi Cave		

ชุมชนท่องเที่ยวแหลมสัก
Laemsak Community Based Tourism

เปิดทำการเมื่อเดือนธันวาคมของทุกปีเพื่อ 6 หมู่บ้านในตำบลแหลมสัก เพื่อสืบเชื้อสายการท่องเที่ยวโดยชุมชน สืบสานวิถีชีวิตอันดีงามของชุมชน เป็นชุมชนที่พร้อมใจกันพัฒนา ใฝ่ดี ใฝ่เก่ง ใฝ่ดี ใฝ่เก่ง ใฝ่ดี ใฝ่เก่ง

Night Party	Team Building
Sino-Portuguese	Meeting & Seminar

ชุมชนท่องเที่ยวอ่าวลึกน้อย
Aoluknoi CBT

Local Performance	Local Food	Thai Massage
Wickerwork	Batik	Rice grinding

ชุมชนท่องเที่ยวอ่าวลึกน้อย
Aoluknoi CBT

Laemsak Bay	Phantom Island	Khao Lek Cone
Fat Mai Cliff	Kom Cliff	Hong Island
Fried Rice with Shrimp Paste	Orchid Farm	Kayaking

มนุษย์ถ้ำอ่าวลึก

ทีมงานบันเทิงนาการพื้นบ้าน...อันดามัน

สถานีความสุข สุกสนาน กับการเรียนรู้ทักษะชีวิต

บันเทิงนาการแบบฉบับ..พื้นบ้าน

สื่อการเรียนรู้ท่ามกลางธรรมชาติ
ป่า เขา ผิงผา และท้องทะเลอันดามัน
วิถีชุมชน ประเพณีวัฒนธรรม
ประวัติศาสตร์ โบราณคดี



สร้างสรรค์เพื่อความรัก สามัคคี
และความสัมพันธ์ของคนในองค์กร
สะท้อนจากอดีตสู่ปัจจุบัน อนาคต

กับกิจกรรมค่ายในหลากหลายรูปแบบ
กิจกรรม Team building
ค่ายครอบครัว
ค่ายอาสาเสด็จ
ค่ายผู้นำเยาวชน
ค่ายอนุรักษ์
ค่ายวิชาการ และ English Camp
ค่ายเตรียมตัวสู่อาเซียน



สัมผัสกลิ่นอาย...วิถีอันดามัน
เรื่องเล่า เรื่องราวของผู้คน

Tel.080-6905351 ,086-6915151



กิจกรรม-ที่พัก-อาหาร
ลานกิจกรรม

ประวัติความเป็นมา

ปี 2552 เครื่องดนตรีไทยมรดกของชาวอ่าวลึก
ได้ก่อตั้งขึ้นจากการรวมตัวกันของชุมชนท้องถิ่นที่ร่วม
8ชุมชน ในอำเภออ่าวลึก

ปี 2555 ได้รวมตัวกันเป็นเครื่องดนตรีไทย
โดยชุมชนจังหวัดกระบี่ จากการสนับสนุนส่งเสริม
ของกระบี่-ห้องเรียนกีฬา กระบี่

ปี 2556 ทยอยเป็นพหุภาคี (อ่าวลึก)
ได้เริ่มฝึกไว้ล่วงหน้า ทยอยทีละจุด ฝึกทำ ซึ่ง
อยู่ที่ หมู่บ้านขุนสมุทร บ้านกลาง อ.เกาะลันตา
ซึ่งได้เริ่มประยุกต์ดนตรีเรื่องเพลงให้ฟังง่ายขึ้น และ
นำมาแสดงให้นักท่องเที่ยวได้ชมกันโดยตลอด จน
เป็นที่พึงพอใจของนักท่องเที่ยวที่ได้มาท่องเที่ยว
โดยชุมชนเสมอ ต่อมาในปี 2557 จึงตั้งชื่อวงว่า
นุทสันดา ต.เป่าว่าตองอินทร์ที่อันดามัน



เสียงขับขานฉ่อยแจ้ว ประสานดนตรีที่มีจังหวะสนุกสนาน ตำนานจากหัวไร่ปลายนา
นุทสันดาพื้นบ้าน ตำนานเพลงแห่ง...ท้องน้ำอันดามัน อันกว้างใหญ่

จากเหนือสุดของกระบี่ อ่าวลึก พลมพลาณ กับใต้สุดของกระบี่ ลันตา



ดนตรีพื้นบ้านประยุกต์ นุทสันดา

ตองอินทร์...แห่งท้องน้ำอันดามัน



เครื่องดนตรี ที่มีที่มาจาก ยุโรป-ชวา-จีน
ประสานเสียงเป็นดนตรีที่มีเอกลักษณ์ ผสมกับทำนองรายรำที่อ่อนช้อยสวยงาม
กับท่วงทำนองและภาษาถิ่นใต้โบราณ...นี่คือ รื่องเพลง



ทุกคำคืน เมื่อท่านเดินทางมาท่องเที่ยวเกี่ยวกับเครื่องดนตรีชุมชนอ่าวลึก

โทร. 080-6905351 ,086-6915151

สถานประกอบการ ธุรกิจเพื่อสังคมและสิ่งแวดล้อมแห่งเมืองกระบี่
Social Enterprise Krabi
ไร่บริดาโฮมสเตย์
Raipreda Homestay



- * อาหาร
 - * ที่พัก
 - * ห้องประชุม สัมมนา
 - * ศึกษาดูงานชุมชนบ้านถ้ำเสือ
 - * ดนตรี-การแสดงวัฒนธรรมพื้นบ้าน
 - * ลานกิจกรรม
 - * ลานจอดรถ
- รองรับได้ 250 ท่าน**

โทร. 089-8664954 ,089-8664953



แหล่งท่องเที่ยวเชิงนิเวศนาการ

บ้านถ้ำเสือ

อำเภอลิก กระบี่
 สถานีแห่งการเรียนรู้ สนุก มีนส์ ฮา...!

รับจัดทำค่าย

- * อนุรักษ์
- * English Camp
- * วิชาการต่างๆ
- * พัฒนาศักยภาพบุคคลากร

ณ ไร่บริดาโฮมสเตย์

สร้างสรรค์โดยทีมงานนิเวศนาการ "มนุษยถ้ำอ่าวลึก"
 นำประสบการณ์ธุรกิจพอเพียง มาสื่อสารเรียนรู้ สะท้อนการพัฒนาอย่างยั่งยืนในปัจจุบัน

วิสาหกิจท่องเที่ยวโดยชุมชนบ้านถ้ำเสือ
 โทร. 084-8408837 ,086-6915151 ,089-8664954

สถานที่จัดกิจกรรม ประชุม สัมมนา



ลานมนุษย์ดำ
รองรับได้ 250 คน



เรือนकुณปู
รองรับได้ 80 คน

ที่พัก



เรือนอิงน้ำ
ห้องพักรีสอร์ท 5 ห้อง



เรือนอิงเขา
ห้องพักรีสอร์ท 2 ห้อง พัดลม 4 ห้อง



เรือนकुณยาย
ห้องพักรีสอร์ทรองรับ 40 คน



เรือนकुณตา
ห้องพักรีสอร์ท 4 ห้อง



เรือนเก็บตะวัน 2 ห้อง



เรือนชายเขา 4 ห้อง



การแสดง ดนตรี คาราโอเกะ
สร้างสรรค์ สืบสาน ประเพณีวัฒนธรรม

สอบถามข้อมูลเพิ่มเติมได้ที่.....
 พายอาหารสถานที่ โทร. 089-8664954 คุณตุ๋
 พายอาหาร โทร. 089-8664953 คุณแก้ว
 พายกิจกรรม โทร. 080- คุณตุ๋
 พายชุมชน โทร. 084-8408837 พี่โหน่วรรษีย์
“บนโลกใบนี้ ทุกสิ่งต้องพึ่งพิงกัน”



**ไร่ปริดาโฮมสเตย์
Raipreda Homestay**

ธุรกิจเพื่อชุมชน สังคม
สิ่งแวดล้อม แห่งเมืองกระบี่
สถานีแห่งนันทนาการ
เพื่อการเรียนรู้
ของ..พสกนิกรและชุมชน



เราห่วงใย...ใส่ใจในชุมชนและสิ่งแวดล้อม



“ร่วมกันปกป้อง ดูแล สร้างโลกด้วยสองมือเรา”

แหล่งท่องเที่ยว CSR แหล่งเมืองกระบี่

อ่าวลึก...เมืองแห่งธรรมชาติสีเขียว เกือบหกพันปี
ป่าไม้ชายเลน เกาะแก่ง ท้องทะเล หาดทราย จากการเติบโต
ของเมืองและชุมชน ความต้องการในที่ดิน พื้นที่ป่า
ถูกทำลาย “เครือข่ายท่องเที่ยวโดยชุมชนอ่าวลึก” จึงจัด
ให้มีกิจกรรมการตอบแทนกลับสู่สิ่งแวดล้อม CSRให้กับ
นักท่องเที่ยวได้ร่วมกันดูแล อนุรักษ์ทรัพยากร ทั้งปลุก
ป่าชายเลน ป่าบก ในสถานที่สาธารณะของชุมชน



การมีส่วนร่วมของคนในชุมชน

“ร่วมกันส่งเสริมสนับสนุน การท่องเที่ยววิถีชุมชน”
.คน สังคม ภูมิปัญญา ประเพณีวัฒนธรรม สิ่งแวดล้อม
และทรัพยากรธรรมชาติคือ ระบบนิเวศของการท่องเที่ยว
วิถีชุมชน ที่หล่อเลี้ยงด้วยความรักสามัคคี แบ่งปัน มีส่วน
ร่วม และรับผลประโยชน์ร่วมกัน ประยุกต์ใช้และการพัฒนา
เชิงระบบ ให้กันยุคทันสมัย.....เพื่อนำความยั่งยืนกลับคืนสู่
สังคมและสิ่งแวดล้อมตลอดกาล



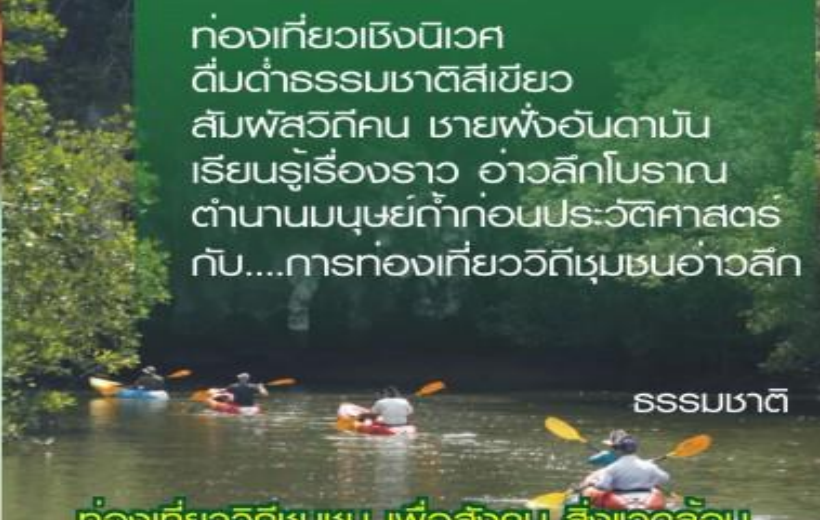
ศูนย์บริการนักท่องเที่ยว เครือข่ายท่องเที่ยวโดยชุมชนอ่าวลึก
086-9429758 ,098-67115031

องค์กรสนับสนุนการท่องเที่ยว “ดีดิน”
รางวัล Thai-Tourism Awards 2013
การท่องเที่ยวแห่งประเทศไทย



เครือข่ายท่องเที่ยวโดยชุมชนอ่าวลึก
Aoluk Community Based Tourism Network

ท่องเที่ยวเชิงนิเวศ
ดื่มดำธรรมชาติสีเขียว
สัมผัสวิถีคน ชายฝั่งอันดามัน
เรียนรู้เรื่องราว อ่าวลึกโบราณ
ตำนานมนุษย์ท่าก่อนประวัติศาสตร์
กับ....การท่องเที่ยววิถีชุมชนอ่าวลึก



ธรรมชาติ

ท่องเที่ยววิถีชุมชน เพื่อสังคม สิ่งแวดล้อม
ตามหลักของ...ปรัชญาเศรษฐกิจพอเพียง



วัฒนธรรม



ประวัติศาสตร์ โบราณคดี

อ่าวลึก เมืองท่องเที่ยวเชิงนิเวศ ธรรมชาติสีเขียว
แหล่งท่องเที่ยวชั้นนำการท่องเที่ยวเมืองกระบี่

สิ่งดีๆ ที่เรามีอยู่



กลุ่มอนุรักษ์วัฒนธรรมพื้นบ้าน
สืบทอดอันดามัน...ที่บ้านถ้ำเสือ



กลุ่มอนุรักษ์มวยไทยโบราณ
ศิลปะการต่อสู้...ที่บ้านถ้ำเสือ

กลุ่มผ้าปาเต๊ะพิมพลาย
วัฒนธรรมการแต่งกายท้องถิ่น



กลุ่มจิตรกรรมภาพหอยชักตีน
ศิลปะประยุกต์จากเปลือกหอย

กลุ่มมัดคุเตศักน้อย
นักร้องสรรท่วงถิ่นผู้รักถิ่นเกิด



ของกินพื้นบ้าน
อาหารท้องถิ่น



ที่พักในชุมชน และเครือข่าย

สัมผัสวิถีชีวิต
บรรยากาศ หุบเขา
และท้องทะเลอ่าวลึก



เรือนตู้ไทรภูโฮมสเตย์



ไร่ปริศนาโฮมสเตย์



เรือนไผ่ตมโฮมสเตย์



บ้านสวนทิพย์โฮมสเตย์



แหลมตึกปิ๊ด & โฮมสเตย์



ศูนย์บริการข้อมูล และนักท่องเที่ยว
เครือข่ายท่องเที่ยวโดยชุมชนอ่าวลึก
โทร. 080-6905351 , 086-6915151

ดินแดนมูเซอวิถีโบราณ
แหล่งท่องเที่ยวเชิงนิเวศและวัฒนธรรม
แห่ง...เมืองกระบี่



ชุมชนท่องเที่ยวบ้านถ้ำเสือ Thamsua Community Based Tourism

- รางวัลชนะเลิศหมู่บ้านสะอาด ถนนสวยจังหวัดกระบี่ ปี 2551
- เป็นหมู่บ้านเศรษฐกิจพอเพียงต้นแบบของกรมการพัฒนาชุมชน
- เป็นหมู่บ้านโอท็อป เพื่อการท่องเที่ยว OVC ปี 2555
- ชุมชนท่องเที่ยววิถีชุมชนต้นแบบของจังหวัดกระบี่ ปี 2557
- เป็นหนึ่งในเครือข่ายของ เครือข่ายท่องเที่ยวโดยชุมชนอ่าวลึก
- เป็นหนึ่งในเครือข่ายของ เครือข่ายท่องเที่ยวโดยชุมชนกระบี่
- นำระบบ Social Enterprise มาปรับใช้ในการพัฒนาผลิตภัณฑ์
- มีโมเดลฯ ที่ฝึก และโปรแกรมการท่องเที่ยวโดยชุมชน
- มีกิจกรรมท่องเที่ยวเชิงนิเวศที่โดดเด่น รับผิดชอบกิจกรรมต่างๆ
- มีกิจกรรมเพื่อสังคมและสิ่งแวดล้อม เช่น ปลูกป่า พัฒนาชุมชน
- เป็นแหล่งศึกษาดูงาน ด้านพัฒนาผลิตภัณฑ์ ท่องเที่ยว เศรษฐกิจพอเพียง



“เราให้คุณมากกว่า...การท่องเที่ยว”

ส้มเสี้ยวและเรือขาน

แหล่งท่องเที่ยว ทางประวัติศาสตร์โบราณคดีชายฝั่งอันดามัน
 อ่าวรอลยชาติพื้นฐึโบราณ “มนุษย์ถ้ำก่อนประวัติศาสตร์”
 ติดตามปริศนาขุมทรัพย์ “ขุมสมบัติศักดิ์สิทธิ์”
 กิจกรรมการกำเนิดเมืองกระปี่ กั้น “แนววงปากลาว”



จากถิ่นอาศัย...ที่บ้านถ้ำเสือ สุสานมนุษย์ถ้ำ...ถ้ำพิทิวโธ และเส้นทางการอพยพโยกย้าย...ตลอดแนวเทือกเขาภูเกิด ถ้ำเพชร/ถ้ำหมื่นแดง/ถ้ำเขางาม/ถ้ำโต๊ะหลวง เขาเป็นใคร? ทำไมต้องอพยพ? ปัจจุบันอยู่ที่ไหน?

“บ้านถ้ำเสือ” มีคำตอบ



สุสาน “ถ้ำพิทิวโธ”
 มารู้จักกับ “มิสเตอร์อ่าวลึก”
 ว่าเขาเป็นใคร



ปริศนาขุมทรัพย์
 ยุคประวัติศาสตร์การเดินทางเรือ
 ที่ขุมสมบัติศักดิ์สิทธิ์ “กาโรส”



ภาพเขียนสีบนเพิงผา
 ทลางทะเลแหลมดึก
 รอคอยผู้มาสัมผัสเรือขาน

เครื่องมือล่าสัตว์ เครื่องใช้สอยยุคหินกลางและ
 ยุคหินใหม่ ลูกปัดหิน ฝอยคอเบดสีทอหอย ที่
 พบในโลงถ้ำหลายแห่งที่...บ้านเขางาม
 คือ...หลักฐานที่บ่งบอก
 ถึงการอพยพเคลื่อนย้าย
 ไปตามแนววงแหวนภูเขา
 ภูเกิด...ของชาวลุ่มชนชาวลัวะ
 ชาติพื้นฐึก่อนประวัติศาสตร์



แหล่งท่องเที่ยวเชิงนิเวศที่หลากหลาย “เที่ยวสบายๆ สไลด์ชาวบ้าน”



กิจกรรม ปั่นจักรยาน นั่งเรือหางยาว
 เดินสำรวจถ้ำ สปาธรรมชาติหาดทราย
 ร้อน และแหล่งท่องเที่ยวในชุมชน



พายคายัค...สำรวจธรรมชาติป่าชายเลน
 ถ้ำลอด ถ้ำพิทิวโธ แหล่งพายคายัคที่มี
 ธรรมชาติที่สวยงามของจังหวัดกระบี่



แหล่งท่องเที่ยวเชิงนิเวศ...ทะเลแหลมดึก
 เกาะห้อง ประตูสู่อันดามันที่...อ่าวลึก สัมผัส
 ธรรมชาติภูเขากินปูกลางทะเล



อ่าวลึก...อ่าวในสุดของอ่าวพังงา

อ่าวลึก... ดินแดนลึกลับกว่าที่คิด รอคอยและท้าทาย ทุกท่านมาสัมผัส



ดินแดน...ภูเขาลูกแห่งท้องทะเลกระบี่
 แหล่งท่องเที่ยวเชิงนิเวศ...เขากาโรสที่เงียบ
 สงบ ดินตา กั้นบดิมกิจกรรม ของภูเขากินปู
 ที่มีความแปลก เป็นเอกลักษณ์



แหล่งท่องเที่ยวเชิงนิเวศทางการ

กับรูปแบบนันทนาการ นันทวิถีชีวิต ภูมิปัญญา ทักษะชีวิตพื้นบ้าน
 กับทีมงานนันทนาการ “มนุษย์ถ้ำอ่าวลึก” ที่เป็นชาวบ้านในชุมชน
 รับผิดชอบกิจกรรม Team Building ,Outing ,OD และค่ายกิจกรรมต่างๆให้
 กับ องค์กร หน่วยงานรัฐ เอกชน โรงเรียน ทั้งในและนอกราชอาณาจักร



กิจกรรม Walk Rally , kayak Rally เสริมสร้างความรักความสามัคคี
 ในองค์กร กับบรรยากาศที่ร่มรื่นในชุมชน

สถานที่แห่งการเรียนรู้ ศึกษาดูงาน ดินแดน ที่ไร้ปริตดา...อ่าวลึก
 Face Book : ัจฉาพวงศั นาคฤหรี

ชุมชนท่องเที่ยวบ้านกำเสือ
Thamsua Community Based Tourism



หมู่บ้านเศรษฐกิจพอเพียงต้นแบบ
และ สุดยอดเส้นทางท่องเที่ยวอวกาศ
ของกรมการพัฒนาชุมชน กระทรวงมหาดไทย



ชุมชนต้นแบบ.....

ของแหล่งเรียนรู้วิถีชีวิต ประเพณี
วัฒนธรรม ประวัติศาสตร์ โบราณคดี และทรัพยากรธรรม
ชาติที่สมบูรณ์แบบ.....แห่งเมืองกระบี่



บ้านกำเสือ....
หมู่บ้านพัฒนาตามกรอบแนวคิด
เศรษฐกิจพอเพียง แบบระเบิดจาก
ภายใน น้อมนำหลัก “บรม” และ “บวร” มาประยุกต์
ในการพัฒนาสังคมชุมชน จนได้รับ....รางวัลชนะเลิศ
หมู่บ้านสะอาด ถนนสวย ระดับจังหวัดกระบี่ ปี 2551

**หมู่บ้านสวยสุด ฟ้าสวยเรือกำ ธาราร้อน
ตอขหวายทอทำข้าวขมขมยั่ว สำนัข้าวแปดแสน**

ติดต่อ....
084-8408837
วรรษชัย คำมี

ชุมชนท่องเที่ยวบ้านกำเสือ
Thamsua Community Based Tourism



แหล่งท่องเที่ยวธรรมชาติ
ประวัติศาสตร์อ่าวลึกโบราณ
ตำนานมุนขยัก้าก่อนประวัติศาสตร์

สัมผัสเรียนรู้ วิถีชุมชน กับกิจกรรม
ท่องเที่ยวเชิงอนุรักษ์ และนันทนาการ



..ชุมชนที่รายล้อมด้วยเทือกเขาหินปูน
ลำคลอง ป่าชายเลน และทะเลอันดามัน
สนุกสนาน กับกิจกรรม พายคายัค ปั่น
จักรยาน นั่งเรือหัวโทงชมธรรมชาติ
และ พ่อนคลายกับสปาโคลนร้อน

ติดต่อ.....
ศูนย์บริการเครือข่าย
ท่องเที่ยวโดยชุมชนอ่าวลึก
086-9429758
086-6915151



ปี 2560 ชุมชนท่องเที่ยวบ้านกำเสือก้าวเข้าสู่ MICE & TOURISM

บนฐานธรรมชาติ วิถีวัฒนธรรม ประวัติศาสตร์โบราณคดี



ปั่น Cycling

ปั่นจักรยานชมวิถี และแหล่งท่องเที่ยวในชุมชน
ถ้ำนางฟ้า ถ้ำเสือน้อย ถ้ำเสือนอก น้ำผุดปรบมือ



ปีนป่า Climbing

ปีนป่า โถงถ้ำหินปูน ถ้ำนางฟ้า ถ้ำเสือน้อย ถ้ำเสือนอก



พาย Kayaking

พายคายัคเขื่อนถ้ำ “มิสเตอร์อ่าวลึก” เทพแห่ง
ความตายแห่งถ้ำสุสานของมนุษย์ถ้ำ ในยุคก่อนประวัติศาสตร์



เที่ยว Sightseeing

นั่งเรือหัวโทงชมธรรมชาติ เขาหินปูน ป่าชายเลน
แพกระซังเลี้ยงหอยนางรม และเก็บหอยตลับบนโหนดอย





สปาโคลนร้อน Natural Mud Spa

กิจกรรมการท่องเที่ยวเชิงสุขภาพ สปาธรรมชาติที่หาดโคลนร้อน



ไมซ์ MICE

การประชุมสัมมนา การพัฒนาศักยภาพบุคลากร
ทีมบิวด์ดิ้ง Meetings, Incentive Travel, Conventions,
Exhibitions



ชุมชนท่องเที่ยวบ้านท่าเสือ

Thamsua Tourism Community

เมื่อหมู่บ้านท่าเสือ น้อมนำหลัก “บวร” มาประยุกต์ใช้พัฒนาแก้ไขปัญหา จนสำเร็จในปี พ.ศ. ๒๕๕๒ จึงเริ่มพัฒนาการท่องเที่ยวตามกรอบแนวคิดเศรษฐกิจพอเพียงของรัชกาลที่ ๙ ขึ้น

กรอบแนวคิดเศรษฐกิจพอเพียง “นำวิถีชีวิตดั้งเดิมของสังคมไทย มาประยุกต์ใช้ตลอดเวลา และมองโลกเชิงระบบที่มีการเปลี่ยนแปลงอยู่ตลอดเวลาเพื่อมุ่งเน้นการรอดพ้นจากภัยและวิกฤต เพื่อความมั่นคง และความยั่งยืนของการพัฒนา”

ปี ๒๕๕๒ ชุมชนท่องเที่ยวบ้านท่าเสือ จึงได้เริ่มต้นบริหารจัดการข้อมูลด้านวิถีดั้งเดิม ได้สืบค้นถึงประวัติความเป็นมา วิถีภูมิปัญญา ศิลปะวัฒนธรรมดั้งเดิม ที่มีอยู่ เคยมี อยู่ในชุมชนมาตั้งแต่ในอดีตถึงปัจจุบัน ออกสำรวจแหล่งโบราณคดี ประวัติศาสตร์ ธรรมชาติ เพื่อรวบรวมฐานข้อมูลอันเป็นทุนของชุมชนที่มีอยู่ ตามหลักกรอบแนวคิดเศรษฐกิจพอเพียงดังกล่าว

การนำกรอบแนวคิดเศรษฐกิจพอเพียงเป็นกรอบในการดำเนินงานท่องเที่ยว ทำให้ความเป็นชุมชนดั้งเดิมถูกปกป้องรักษาไว้ แล้วยังสามารถที่จะประยุกต์พัฒนาให้ทันสมัยได้อีกด้วย ทำให้เกิดการพัฒนาการท่องเที่ยวที่ยั่งยืนสู่รุ่นต่อไป

นวัตกรรม / เครื่องมือ การพัฒนาการท่องเที่ยว

กรอบแนวคิดเศรษฐกิจพอเพียง คือ นวัตกรรมด้านความคิดที่น้อมนำมาประยุกต์ใช้เป็นกรอบในการดำเนินการ



21 ปี ของการพัฒนาหมู่บ้านแบบระเบิดจากภายใน เมื่อปี 2542

จาก หมู่บ้านในชนบท ที่น้อยนักคนจะรู้จัก

สู่...บ้านสะอาดถนนสวย ที่คนจำนวนมากเข้าศึกษาตุงาน

พัฒนาจากหนึ่งสมอง สองมือ ร่วมแรงร่วมใจ

จนปัจจุบันหมู่บ้านท่องเที่ยวต้นแบบในปี 2557 จนปัจจุบัน

ก้าวเข้าสู่การใช้เครื่องมือ แผนธุรกิจเพื่อชุมชนเต็มพื้นที่

Toolset CBMC

มองกลับไปทบทวน

ครอบครัวปัจจัยการผลิตสามพี่น้อง

ธรรมชาติ คน ทุน เพื่อการพัฒนาที่ยั่งยืน

สร้างความผาสุกแก่ชุมชนโดยรวม



Thamsua Business Model Canvas



Key Partners

เครือข่าย/คู่ค้า
สายที่เกี่ยวข้องทั้งหมด

Key Activities

กิจกรรมของธุรกิจที่ช่วยขับเคลื่อนคุณค่าธุรกิจ

Key Resources

ทรัพยากรที่จำเป็นสำหรับธุรกิจ

Value Proposition

คุณค่าที่ผู้บริโภคจะได้รับ

ส่งเสริมการบริโภค - เสริมสร้างวิถีชีวิตที่ดีขึ้น

ส่งเสริมสุขภาพ - เสริมสร้างรายได้

ส่งเสริมการท่องเที่ยว - เสริมสร้างเศรษฐกิจ

Customer Relationship

กลยุทธ์/รูปแบบความสัมพันธ์กับลูกค้า

แลกเปลี่ยนเรียนรู้ระหว่างชุมชน

Channels

ช่องทางที่ลูกค้าสามารถเข้าถึงได้

ช่องทางของชุมชนธุรกิจ
ที่ผู้ใช้ลูกค้าเข้าถึงได้

FB : ภูมิภาคที่ช่วยเพิ่มส่วนร่วมให้สูง
: ไร่ปฏิบัติโดยชุมชน

Customer Segment

ใครคือลูกค้าของเรา

Cost Structure

ต้นทุน

Revenue Streams

ช่องทางที่ลูกค้าเกิดรายได้จากธุรกิจ

ธุรกิจ MICE
แบบครบวงจร - บริการ
จัดกิจกรรม/กิจกรรมต่างๆ

กิจกรรมพัฒนาทีม
องค์กร/ชุมชน/โรงเรียน
Outing & Team Building

ท่องเที่ยววิถีชุมชน
แบบครบวงจร
5 ไร่
รวม
รวม

ท่องเที่ยววิถีชุมชน
แบบครบวงจร
7 Plus
รวม



วิถี ศิลปะ วัฒนธรรม แห่งคลองมะรุ่ย

ถนนมุนษยिताโบราณ ผ่านานวิถี วัฒนธรรมคลองมะรุ่ย



สร้างประสบการณ์ใหม่ๆ
เรียนรู้ สัมผัส และลงมือทำ
ใช้ชีวิต อย่างใกล้ชิดในชุมชน

Thamsua Happiness Plus มาเต็มสุข....ที่บ้านดำเสือ

กับ.....



วิถี ศิลปะ วัฒนธรรม และธรรมชาติ
.....อันดามัน

1st
PLUS

Nature plus
เต็มสุข...สัมผัสธรรมชาติ

กับกิจกรรม... ปั่น ปีนป่า ยาย เทียว ชมวิถี
ธรรมชาติ โถงถ้ำ ป่าเขา ลำคลอง ท้องทะเล



2nd
PLUS

FUN plus
เต็มสุข..กิจกรรมนันทนาการ

กับกิจกรรมการท่องเที่ยวเชิงนันทนาการ โดยทีมงาน
กิจกรรมชาวบ้าน ที่ไร่ปรีดาโฮมสเตย์



3rd
PLUS

STORY plus
เต็มสุข...เรื่องเล่าในชุมชน

กับกิจกรรมสำรวจเรียนรู้ ประวัติศาสตร์ โบราณคดี
เรื่องเล่า จากยุคก่อนประวัติศาสตร์ ถึงปัจจุบัน





CULTURE PLUS
เต็มสุข...การแสดงพื้นบ้าน

4th PLUS

กับกิจกรรมการละเล่น การแสดงพื้นบ้านอันดามัน
ร้องแจ้งประยุกต์บ้านถ้ำเสือ

5th PLUS

WELLNESS PLUS
เต็มสุข...สปาโคลนร้อน

กับกิจกรรมการท่องเที่ยวเชิงสุขภาพ สปาธรรมชาติ
หาดโคลนร้อน และอาหารผักปลอดสารพิษ



GREEN PLUS
เต็มสุข...CSRดูแลธรรมชาติ

6th PLUS

กับกิจกรรมปลูกป่า ทำความสะอาดวัด โรงเรียน
มัสยิด และกิจกรรมสาธารณประโยชน์หมู่บ้าน

7th PLUS

THAMSUA HAPPINESS PLUS
เต็มสุข..การท่องเที่ยวเกี่ยวกับวิถีชุมชน
แห่งความสุข บ้านถ้ำเสือ

กับกิจกรรมการท่องเที่ยว วิถีชุมชน ๕ โซน



แหล่งท่องเที่ยวที่ขอศึกษาดูงาน



📌 หมู่บ้านสะอาดถนนสวยรางวัลชนะเลิศจังหวัดกระบี่ ปี 2551

📌 หมู่บ้านพัฒนาตนเองแบบระเบิดจากภายใน ด้วยนวัตกรรม
น้อมนำหลัก "บวร" / Social Enterprise / การจัดการองค์
ความรู้ KM / การจัดทำแผนธุรกิจ CBMC

📌 หมู่บ้านท่องเที่ยวต้นแบบจังหวัดกระบี่ ปี 2557

ชุมชนท่องเที่ยวที่ขอปรึกษาได้



๓๖๕ กิจกรรมที่ช่วยเสริมสร้างคุณธรรม

และ ธุรกิจไอซ์



กิจกรรมที่องค์กรของเซิงแน็กแอสเซท และ ธุรกิจไอเอ็มซี



- 📌 ค่ายวิชาการ / English Camp
 - 📌 ค่ายผู้นำเด็กและเยาวชน / ค่ายยาเสมติด
 - 📌 ค่ายพัฒนาศักยภาพ อสม / ผู้สูงวัย / กลุ่มสตรี
 - 📌 ทีมบิวตั้งสำหรับ องค์กร / บริษัท / หน่วยงาน
-
- 📌 Meeting จัดประชุม สัมมนา
 - 📌 Incentive Travel การท่องเที่ยวเมื่อเป็นรางวัล
 - 📌 convention ศูนย์ประชุมสโตร์ชุมชน
 - 📌 Event รับผิดชอบอีเว้นท์ต่างๆ



ปรับระบบคิด ปรับชีวิต เปลี่ยนโลก



วิ่งเล่น เห็นชีวิต



สถานที่แห่งความสุข สนุกสนาน และเรียนรู้



เติมเต็มทักษะชีวิต





การท่องเที่ยวของทะเล วิถีประมงแม่น้ำแคว อาหารทะเลสด

เติมเต็มประสบการณ์ใหม่ให้ชีวิต
ใกล้ชิด วิถี ธรรมชาติทิวทะเล
ภูเขา ป่าชายเลน

ชุมชนท่องเที่ยวของบ้านท่าเตี๋ย

กิจกรรมการท่องเที่ยวทางทะเล

📌 ล่องเรือเรียนรู้วิถีประมงพื้นบ้าน

📌 ล่องเรือสัมผัสธรรมชาติท้องทะเล ภูเขา

เกาะแก่ง ชายหาด อ่าวมั่งงาด้านในสุด

📌 พายคายัคสัมผัส เรือขลุ่ยป่าโกงกาง ถ้ำลอด
และเขาหินปูน

ชุมชนท่องเที่ยวอ่าวบ้านดอน





แหล่งท่องเที่ยวที่ขอศึกษาดูงาน



📌 หมู่บ้านสะอาดถนนสวยรางวัลชนะเลิศจังหวัดกระบี่ ปี 2551

📌 หมู่บ้านพัฒนาตนเองแบบระเบิดจากภายใน ด้วยนวัตกรรม
น้อมนำหลัก "บวร" / Social Enterprise / การจัดการองค์
ความรู้ KM / การจัดทำแผนธุรกิจ CBMC

📌 หมู่บ้านท่องเที่ยวต้นแบบจังหวัดกระบี่ ปี 2557

ชุมชนท่องเที่ยวที่ขอปรึกษาได้



กิจกรรมการท่องเที่ยววิถี ศิลป วัฒนธรรม



จัดตั้ง 5 โซน พัฒนาการท่องเที่ยว
ภายในชุมชน บ้านถ้ำเสือ
สร้างการมีส่วนร่วม กระจายรายได้
อย่างทั่วถึง และเป็นธรรม
ให้กับคนในชุมชน

นวัตกรรมการพัฒนาแบบมีส่วนร่วมและแบ่งปัน

ชุมชนท่องเที่ยวบ้านถ้ำเสือ

THAMSUA TOURISM COMMUNITY SHARING & PARTICIPATION MODEL

โซน

1

ถ้ำเสือนอก

- บ้านโบราณ
- เขาวงกตซาฟารี
- ฝักรางมุ้ง
- เส้นทางค้ายัคถ้ำผีหัวโต

โซน

2

ไร่ปริดา โฮมสเตย์

- ไร่มะพร้าวน้ำหอม
- แหล่งพักค้างขนาดใหญ่
- แหล่งค้ายันนันทนาการ
- ธุรกิจไม้ซี้

โซน

3

ถ้ำเสือใน

- บ้านโบราณของผู้นำ
- แหล่งอาศัยมนุษย์ถ้ำโบราณ
- วิถีวัฒนธรรมบ้านถ้ำเสือ
- ถ้ำเสือน้อย/ถ้ำนางฟ้า
- ศิลปะพื้นบ้าน

โซน

5

ท่าเรือ ตนมะขาม

- วอล์คเวย์ชมป่าโกงกาง
- ศูนย์โอท็อป
- ท่าเรือ
- เส้นทางท่องเที่ยวทะเล
- หอยดัลป์

โซน

4

ในไร่

- ของกินพื้นบ้านอาหารพื้นถิ่น
- กลุ่มภูมิปัญญาผู้สูงวัย
- ฝักรางมุ้ง
- เส้นทางค้ายัคชมป่าโกงกาง
- หอยนางรม

TRIP MODEL

จากการท่องเที่ยวที่เริ่มดำเนินการพัฒนามาตั้งแต่ปี พ.ศ. ๒๕๕๒ - ๒๕๖๐ ยังคงดำเนินการอยู่ในกลุ่มคน และพื้นที่ส่วนหนึ่งของหมู่บ้านเท่านั้น ยังไม่ได้มีการกระจายการมีส่วนร่วมของชาวบ้านและกระจายรายได้เท่าที่ควรจะเป็น

จากฐานคิดที่ว่าการท่องเที่ยวในชุมชนต้องเป็นแหล่งเรียนรู้ ชาวบ้านในชุมชนเป็นเจ้าของบ้านต้อนรับการท่องเที่ยว จึงเกิดแนวคิดขึ้นว่า

“สร้างสุขให้คนข้างในชุมชนก่อน และค่อยให้คนในชุมชนส่งต่อความสุขให้กับผู้มาเยือน”

ดังนั้นการจะทำให้คนในชุมชนมีความสุขได้ ต้องสร้างการมีส่วนร่วม และได้รับผลประโยชน์จากการกระจายรายได้อย่างทั่วถึงและเป็นธรรมในการพัฒนาการท่องเที่ยวที่เกิดขึ้นในหมู่บ้าน จึงเกิดโครงการนวัตกรรมการพัฒนาขึ้นมา ใน ปี พ.ศ. ๒๕๖๑ เรียกว่า

“๕ โซนพัฒนาการท่องเที่ยวท่องเที่ยวบ้านถ้ำเสือ”

มีพื้นที่กระจายครอบคลุมพื้นที่ในหมู่บ้าน พัฒนาขึ้นเป็นโซนท่องเที่ยว โดยให้คนในแต่ละโซนได้มีการจัดกิจกรรมการท่องเที่ยวขึ้น ตามบริบทและศักยภาพของตนเอง เชื่อมโยงกลุ่มต่างๆ OTOP ภูมิปัญญา วัฒนธรรมและแหล่งท่องเที่ยว ในพื้นที่ของตนเอง บริหารจัดการโซนกันเอง **แบ่งปัน**

โซนที่ 1

พื้นที่..บ้านดำเสื่อนอก



ศักยภาพ :

- มีบ้านโบราณบ้านลุงแหณะ
- มีเกษตรพอเพียง
- มีกลุ่มภูมิปัญญาเลี้ยงควง
- มีเส้นทางพายคายัค
- มีแหล่งท่องเที่ยวชี่ช้าง
- มีโรงเรียนบ้านดำเสื่อ

โซนที่ 2

พื้นที่..ไร่ปรีดาโฮมเสตย์



ศักยภาพ :

- เป็นแหล่งท่องเที่ยวชั้นนำทางการ
- เป็นแหล่งประชุมสัมมนา ไมซ์
- เป็น Social Enterprise
- มีที่พักรองรับได้ 100-250คน
- มีนักท่องเที่ยวเข้ามาตลอด

โซนที่ 3

พื้นที่...เรือนผู้ใหญ่วโฮมเสตย

ศักยภาพ :

- เป็นแหล่งศิลปะหัตถกรรม
ฝ้ายอมคิน ฝ้ายปาเต๊ะพิมพี
- เป็นแหล่งวัฒนธรรมพื้นบ้าน
- เป็นแหล่งอาหารพื้นถิ่น
- มีที่พักรองรับได้ 10-15 คน
- เป็นบ้านโบราณของผู้เฒ่า
- มีถ้ำเสื่อน้อย ถ้ำนางฟ้า
- มีศาลาหมู่บ้าน/วัด



โซนที่ 4

พื้นที่..บ้านท่าไร่ (บ้านครูวิ)

ศักยภาพ :

- เป็นแหล่งขนม ของกินพื้นบ้าน
- เป็นแหล่งภูมิปัญญาผู้สูงวัย
- มีผักกางมุ้ง
- มีชุมชนมุสลิมผสมอยู่
- เป็นแหล่งเลี้ยงหอยนางรม
- เป็นแหล่งเลี้ยงสาหร่ายพวงองุ่น
- มีเส้นทางพายคายัค



โซนที่ 5

พื้นที่..บ้านท่าตันมะขาม

ศักยภาพ :

- เป็นประตูสู่การท่องเที่ยวทางทะเล
- เป็นศูนย์โอทอปเพื่อการท่องเที่ยว
- มีเส้นทางวอล์คเวย์ชมป่าโกงกาง
- เป็นจุดเช็คอิน ชุมชนท่องเที่ยว
- เป็นสถานที่จัดงานแข่งเรือ
- เป็นสถานที่จัดงานลอยกระทง
- เป็นท่าเรือ มีเส้นทางท่องเที่ยว






การท่องเที่ยวเชิงสุขภาพ สปาโคลนร้อนแม่ๆแม่ๆดี๊ดี




ในช่วงเช้ามืด 05.30น ของวันขึ้นหรือแรม 3-6 ค่ำ
หาดโคลนร้อนริมลำคลองมะรุ่ย จะไหลล้นน้ำขึ้นมา
ปลดปล่อยพลังงานความร้อนใต้พิภพ จากรอยเลื่อน
ของเปลือกโลก หนึ่งในสองรอยเลื่อนของภาคใต้
ชาวบ้าน จะนำนักท่องเที่ยวไปทำสปาโคลนร้อน
เพื่อการไหลเวียนของโลหิต และการบำรุงรักษาผิว
ให้ชุ่มฉ่ำเย็นขึ้น



แหล่งท่องเที่ยวที่ขอลำห้วยแบบู



แหล่งท่องเที่ยวที่ขอลูกได้ของ



แหล่งท่องเที่ยวที่ขอลูกได้ของ



๑.คุณค่าที่มีอยู่ จุดเด่นของหมู่บ้าน ตำบล หัวดกระปี	๒.อัตลักษณ์ลูกค้า	๓.ช่องทางการสื่อสาร CBMC เพื่อสร้างความเข้าใจ มั่นใจ ใช้เป็น	๔. ปิดการขยายรักษาแบรนด์	๕. ช่องทางของรายได้
<p>๑.เป็นแหล่งนันทนาการและธุรกิจไมซ์ ในสไตล์ชุมชนที่เป็นที่รู้จัก</p> <p>๒. มีโปรแกรมการท่องเที่ยว และแหล่งท่องเที่ยวหลากหลาย ทั้งทะเล ถ้ำ น้ำตก ชายหาด และสปาธรรมชาติ</p> <p>๓.มีการทำงานขององค์กรชุมชน และกลุ่มชาวบ้าน(ธุรกิจชุมชน) ที่ผ่านประสบการณ์กว่า 20 ปี</p> <p>๔. มีนักจัดกระบวนการเรียนรู้ ๖ ท่าน มีคนผ่านการเรียน แผนธุรกิจCBMC เกือบ 10 ท่าน ในชุมชน</p>	<p>๑. กลุ่มหน่วยงานภาครัฐ</p> <p>๒. กลุ่มองค์กรภาคเอกชน บริษัท โรงงาน</p> <p>๓. กลุ่มสถาบันการศึกษา</p> <p>๔. กลุ่มองค์กรปกครองส่วนท้องถิ่น</p> <p>๕. กลุ่มศึกษาดูงาน</p> <p>๖. นักท่องเที่ยวไทย วิทยุ วิทยุทำงานและวิทยุปลดเกษียณ</p> <p>๗. กลุ่มศึกษาดูงาน</p> <p>๘. กลุ่มนักวิจัย</p>	<p>๑. บอกต่อ</p> <p>๒. ทางออฟไลน์ ออกบูธ</p> <p>๓. ทางออนไลน์ เฟสบุ๊ค</p> <p>๔. หน่วยงานที่สนับสนุน ส่งเสริม</p>	<p>๑. ให้บริการตามที่ตกลง รวดเร็ว ไม่ติดขัด</p> <p>๒. รักษามาตรฐานงานบริการ ความดั้งเดิมของชุมชน</p> <p>๓. ใช้ช่องทางไลน์ เฟส ติดตามสอบถาม นำเสนอรูปแบบการท่องเที่ยวใหม่ ให้ลูกค้าได้มีความสัมพันธ์ที่ดีต่อชุมชน</p>	<p>๑. พัฒนาบุคลากรทางด้านบริการจากชาวบ้านในชุมชน</p> <p>๒. พัฒนาช่องทางการตลาดให้เกิดกลุ่มลูกค้าใหม่</p> <p>๓. พัฒนาสาธารณูปโภครองรับการเติบโตของกิจการ</p> <p>๔. พัฒนารูปแบบการบริการใหม่เพิ่มขึ้น</p> <p>๕. พัฒนากลุ่มของกินของใช้ สินค้าของฝากจากชุมชนเพิ่มขึ้น</p>
		<p>๖.กิจกรรมหลักที่ทำให้ข้อ ๓-๕ เป็นจริง</p>		<p>๙. ใช้เงินน้อยที่สุด</p> <p>ใช้หนึ่งสมองสองมือ ทำในสิ่งที่ทางชุมชนทำได้ ทำก่อน หากเกินกำลังอาศัยภาคีพัฒนาเข้ามาหนุนเสริมทั้งงบประมาณ ความรู้ และโอกาสในการทำธุรกิจของชุมชน</p>
<p>๗. ใช้ธรรม ๑ สมอง ๒ มือ การร่วมแรงร่วมใจ และทุน แทนเงิน</p>			<p>๙. สิ่งที่ทำเองได้ไม่ต้องร่วมมือร่วมแรงกับภายนอก /ภาคี/หน่วยงาน</p>	
<p>๑. จัดทำแผนพัฒนาบุคลากรในชุมชน และจัดอบรมเองในบางส่วน</p> <p>๒. พัฒนาจัดทำการประชาสัมพันธ์และการขายทางออนไลน์ ด้วยศักยภาพของคนในชุมชนก่อน</p> <p>๓. จัดทำแผนสนับสนุน ส่งเสริมการพัฒนาของกลุ่มผลิตของกินของใช้ สินค้าในชุมชน โดยจัดเวทีประชุมชนกันเองในชุมชน เพื่อหาแนวทางและข้อสรุป</p>			<p>๑ ประสานสถาบันการศึกษา(มหาวิทยาลัย) หรือหน่วยงาน จัดอบรมพัฒนาศักยภาพบุคลากรในชุมชน</p> <p>๒. ประสานหน่วยงาน (DEPA) เข้าสนับสนุนส่งเสริมช่องทางการตลาดออนไลน์</p> <p>๓. จัดทำโครงการขอการสนับสนุนจาก อบต./อบจ./ยุทธศาสตร์จังหวัด /หน่วยงานรัฐที่เกี่ยวข้อง ในการพัฒนาสาธารณูปโภค และสิ่งอำนวยความสะดวกในแหล่งท่องเที่ยว และเพื่อความปลอดภัยแก่นักท่องเที่ยว</p> <p>๔. จัดทำโครงการขอการสนับสนุนรภกราง เพื่อนำนักท่องเที่ยวลงเยี่ยมชม 5โซนพัฒนาการท่องเที่ยวในชุมชน</p> <p>๕ ทำโครงการขอการสนับสนุนจาก พช. / ทกจ. /จังหวัด เพื่อพัฒนากลุ่มผลิต</p>	