

ข้อเสนอโครงการบริการวิชาการ เพื่อขอรับการสนับสนุนงบประมาณอุดหนุน
โครงการบริการวิชาการแก่สังคม มหาวิทยาลัยทักษิณ ประจำปีงบประมาณ พ.ศ. 2562

1. ชื่อโครงการการฝึกอบรมเชิงปฏิบัติการการเก็บรวบรวมข้อมูลชุมชนเพื่อส่งเสริมการท่องเที่ยว
ต.คลองขุด อ.เมือง จ.สตูล
2. ส่วนงาน/หน่วยงาน สาขาวิชาภูมิศาสตร์ คณะมนุษยศาสตร์และสังคมศาสตร์
ผู้ประสานงาน ชื่อ-นามสกุล ผู้ช่วยศาสตราจารย์ ดร. นิสากร กล้าณรงค์
ตำแหน่ง ประธานสาขาวิชาภูมิศาสตร์ โทรศัพท์ 1501
โทรสาร.....โทรศัพท์เคลื่อนที่ 0862970303
E-mail klanarong@gmail.com
3. ข้อมูลพื้นฐานของโครงการ
 - 3.1 ประเภทโครงการ (ทำเครื่องหมาย ✓ ใน [] ได้เพียงข้อเดียวเท่านั้น)
 - โครงการเพื่อสร้างภาพลักษณ์ให้กับมหาวิทยาลัย
 - โครงการอันเนื่องมาจากพระราชดำริ
 - โครงการเพื่อการพัฒนาเชิงพื้นที่
 - 3.2 ลักษณะโครงการ (ทำเครื่องหมาย ✓ ใน [] ได้เพียงข้อเดียวเท่านั้น)
 - โครงการใหม่
 - โครงการต่อเนื่อง ปีที่.....
(โปรดแนบสรุปผลการดำเนินงานและผลสำเร็จที่ผ่านมาประกอบด้วย)
 - 3.3 ลักษณะการดำเนินงานโดย (ทำเครื่องหมาย ✓ ใน [] ได้มากกว่า 1 ข้อ)
 - การวิเคราะห์ ทดสอบ หรือการตรวจสอบ
 - การให้บริการเครื่องมือ หรืออุปกรณ์ต่าง ๆ
 - การจัดฝึกอบรม สัมมนา หรือการประชุมเชิงปฏิบัติการ
 - การให้บริการจัดฝึกอบรม สัมมนา หรือการประชุมเชิงปฏิบัติการในลักษณะการว่าจ้าง
 - การสำรวจ การวางแผน การจัดการ หรือการวิจัยในลักษณะการว่าจ้าง
 - การศึกษาความเหมาะสมของโครงการ การศึกษาผลกระทบด้านสิ่งแวดล้อม
 - การวางระบบ ออกแบบ สร้าง ประดิษฐ์ หรือผลิต
 - การให้คำปรึกษาทางวิชาการและวิชาชีพ
 - การให้บริการข้อมูล สารสนเทศ
 - การประชุมเชิงวิชาการ
 - การจัดนิทรรศการ
 - การเป็นวิทยากร กรรมการวิชาการ กรรมการวิชาชีพ
 - การจัดโครงการเชิงพัฒนาที่เสริมสร้างความเข้มแข็งชุมชน (ระบุชื่อชุมชน) ตำบลคลองขุด
อำเภอเมือง จังหวัดสตูล
(โปรดแนบเอกสารสรุปผลการสำรวจความต้องการของชุมชน ท้องถิ่น จังหวัด ที่แสดงถึงความ
สอดคล้องกับโครงการ/กิจกรรมที่จะดำเนินงาน)
 - การให้บริการวิชาการอื่น ๆ (ระบุ).....

4. ความสอดคล้องกับบริบทที่เกี่ยวข้อง (ทำเครื่องหมาย ✓ ใน [] ได้มากกว่า 1 ข้อ)

4.1 แผนยุทธศาสตร์การพัฒนามหาวิทยาลัยทักษิณ พ.ศ. 2561 - 2580

ความท้าทาย	รายละเอียด (พอสังเขป)
<input checked="" type="checkbox"/> 1. ความเป็นเลิศด้านการผลิตบัณฑิตที่ใช้ชุมชนเป็นฐาน	สาขาวิชาภูมิศาสตร์ได้เล็งเห็นถึงความสำคัญของการถ่ายทอดความรู้และสร้างความร่วมมือกับหน่วยงานภายนอกมหาวิทยาลัย โดยผ่านการเรียนการสอนและการวิจัยโดยใช้ชุมชนเป็นฐานและนำองค์ความรู้ที่เกิดจากพื้นที่กลับสู่ชุมชนโดยการบริการวิชาการแก่ชุมชนผ่านกิจกรรมถ่ายทอดความรู้ของบุคลากรในสาขาวิชาฯ เพื่อนำไปสู่การสร้างเชื่อมั่นด้านวิชาการของมหาวิทยาลัยมากขึ้น
<input type="checkbox"/> 2. ความเข้มแข็งด้านการวิจัยที่สอดคล้องกับความต้องการของสังคม	
<input type="checkbox"/> 3. ความเป็นนานาชาติ	
<input type="checkbox"/> 4. การบริหารจัดการเพื่อการดำเนินงานที่เป็นเลิศ	
<input type="checkbox"/> 5. ความมั่นคงทางการเงิน	

4.2 ความสอดคล้องกับยุทธศาสตร์ หรืออัตลักษณ์และเอกลักษณ์ หรือจุดเน้นของส่วนงาน/หน่วยงาน

ยุทธศาสตร์ หรืออัตลักษณ์และเอกลักษณ์ หรือจุดเน้น	รายละเอียด (พอสังเขป)
ยุทธศาสตร์ที่ 3 เป็นส่วนหนึ่งของสังคมภาคใต้ในการให้บริการด้านมนุษยศาสตร์และสังคมศาสตร์ เพื่อสร้างสังคมแห่งการเรียนรู้และสังคมเป็นสุข	ทางสาขาวิชาภูมิศาสตร์จะจัดโครงการขึ้นในพื้นที่ ต. คลองขุด อ. เมือง จ. สตูล โดยจัดในรูปแบบของกิจกรรมให้ความรู้แก่ชุมชน เพื่อให้ชุมชนสามารถเก็บรวบรวมข้อมูลเกี่ยวกับภูมิทัศน์ธรรมชาติและ ภูมิทัศน์วัฒนธรรมในชุมชน และการคัดเลือกพื้นที่ที่มีความน่าสนใจเพื่อพัฒนาเป็นแหล่งท่องเที่ยว

5. ระบุองค์ความรู้ และการบูรณาการกับพันธกิจหลักของมหาวิทยาลัย (สามารถระบุได้มากกว่า 1 ข้อ)

พันธกิจหลักของมหาวิทยาลัย	รายละเอียด (พอสังเขป)
องค์ความรู้ที่คาดว่าจะได้รับจากโครงการบริการวิชาการ	(ระบุองค์ความรู้)
<input checked="" type="checkbox"/> มีการบูรณาการโครงการบริการวิชาการกับการเรียนการสอน	หลักสูตร วท.บ. ภูมิศาสตร์ /รายวิชา การวิจัยทางภูมิศาสตร์ และ ปัญหาพิเศษทางภูมิศาสตร์
<input type="checkbox"/> มีการบูรณาการโครงการบริการวิชาการกับการวิจัย/งานสร้างสรรค์	(ระบุหัวข้องานวิจัย/งานสร้างสรรค์)
<input type="checkbox"/> มีการบูรณาการโครงการบริการวิชาการกับการทำนุบำรุงศิลปและวัฒนธรรม	(ระบุ เรื่อง การทำนุบำรุงศิลปวัฒนธรรม)

6. ผู้รับผิดชอบโครงการ

6.1 คณะทำงาน

1. ผู้ช่วยศาสตราจารย์ ดร. นิสากร กล้าณรงค์	ประธานโครงการ
2. ผู้ช่วยศาสตราจารย์ศุภรัตน์ พิณสุวรรณ	กรรมการ
3. ผู้ช่วยศาสตราจารย์วรุฒม์ นาทิ	กรรมการ
4. นายฉลอง แก้วประเสริฐ	กรรมการ
5. นางสาวสมสมัย เอียดคง	กรรมการ
6. นางสาวพรพิมล ลครวงษ์	กรรมการ
7. อาจารย์ ดร. วราภรณ์ ทนงศักดิ์	กรรมการและเลขานุการ

6.2 หน่วยงานร่วม (ภายใน/ภายนอก) เทศบาลตำบลคลองขุด อำเภอเมือง จังหวัดสตูล

6.3 วิทยากร อาจารย์และบุคลากรในสาขาวิชาภูมิศาสตร์ จำนวน 5 คน

7. หลักการและเหตุผล

ในการประชุมคณะกรรมการร่วมภาครัฐและเอกชนเพื่อพัฒนาและแก้ไขปัญหาทางเศรษฐกิจจังหวัดสตูล (กรอ. จังหวัด) ครั้งที่ 3/2561 วันที่ 22 มิถุนายน 2561 ณ ห้องประชุมโต๊ะหยงวัง ชั้น 4 ศาลากลางจังหวัดสตูล ประธานหอการค้าจังหวัดสตูล ได้นำเสนอโครงการการท่องเที่ยวโดยชุมชนในพื้นที่ตำบลปูลู-ตำบลคลองขุด อำเภอเมือง จังหวัดสตูล โดยได้มีการเสนอโปรแกรมการท่องเที่ยวอเมซิ่ง อันดามัน : เขาจีนตำมะลัง ปูยู เกาะยาว ต้นหยงโป สตูล เพื่อจะใช้การท่องเที่ยวเป็นการกระตุ้นเศรษฐกิจของจังหวัดสตูล แต่ยังคงขาดข้อมูลความรู้ทางวิชาการของพื้นที่ตำบลคลองขุด อำเภอเมือง จังหวัดสตูล เพื่อส่งเสริมการท่องเที่ยวและชุมชนเองก็ขาดองค์ความรู้ด้านการเก็บรวบรวมข้อมูล ขณะที่ตำบลปูลู มีข้อมูลความรู้เกี่ยวกับพื้นที่เพื่อส่งเสริมการท่องเที่ยวที่ได้รับความร่วมมือจากสาขาวิชาภูมิศาสตร์ คณะมนุษยศาสตร์และสังคมศาสตร์ มหาวิทยาลัยทักษิณซึ่งเกิดจากการนำนิสิตทั้งในระดับปริญญาโท และปริญญาตรี ศึกษาภาคสนามรายวิชาต่าง ๆ การทำวิจัยของคณาจารย์ การจัดโครงการบริการวิชาการ และ โครงการทำนุบำรุงศิลปวัฒนธรรมในพื้นที่ตำบลปูลูต่อเนื่องมากกว่า 10 ปี ดังนั้น ประธานหอการค้าจังหวัดสตูล จึงขอความอนุเคราะห์มายังสาขาวิชาภูมิศาสตร์ในการให้ความรู้และกระบวนการจัดเก็บข้อมูลที่เป็นระบบตามหลักวิชาการให้กับพื้นที่ตำบลคลองขุด อำเภอเมือง จังหวัดสตูล

ทางสาขาวิชาภูมิศาสตร์ได้เล็งเห็นถึงความสำคัญของการถ่ายทอดความรู้ การบริการวิชาการ และสร้างความร่วมมือกับหน่วยงานภายนอกมหาวิทยาลัย โดยมุ่งเน้นให้ก่อประโยชน์ต่อชุมชน และสามารถบูรณาการกับการจัดการเรียนการสอนของสาขาวิชาที่เน้นชุมชนเป็นฐาน จึงได้จัดโครงการการฝึกอบรมเชิงปฏิบัติการการเก็บรวบรวมข้อมูลชุมชนเพื่อส่งเสริมการท่องเที่ยวขึ้น

8. วัตถุประสงค์

วัตถุประสงค์	ตัวชี้วัด	หน่วย นับ	ค่า เป้าหมาย
1. เพื่อจัดอบรมการจัดเก็บข้อมูลในพื้นที่ ให้แก่ชาวบ้านและเจ้าหน้าที่ที่เกี่ยวข้องของ เทศบาลตำบลคลองขุด อำเภอเมือง จังหวัด สตูล	1. ผู้เข้าอบรม	คน	40
2. เพื่อฝึกปฏิบัติการ การเก็บข้อมูลในพื้นที่ และจัดกระทำข้อมูล เพื่อนำมาใช้ในการ วางแผนส่งเสริมการท่องเที่ยว	2. ผู้เข้าอบรมมีทักษะการเก็บข้อมูลใน พื้นที่	คน	40

9. พื้นที่ หรือชุมชนเป้าหมาย (ระบุชุมชน/หมู่บ้าน/ตำบล/อำเภอ/จังหวัด)

7 หมู่บ้านใน ตำบลคลองขุด อำเภอเมือง จังหวัดสตูล

10. กลุ่มเป้าหมาย (เน้นให้บริการกับกลุ่มเป้าหมายภายนอกเป็นหลัก)

ภายนอก

- ชาวบ้าน (7 หมู่บ้าน หมู่ละ 5 คน)35... คน
- นักเรียน นักศึกษา จากภายนอก คน
- ผู้พิการ/ผู้ด้อยโอกาส คน
- ข้าราชการ/ครูผู้สอนสถานศึกษา คน
- พนักงานบริษัทเอกชน คน
- อื่น ๆ (ระบุ) คณะผู้บริหารและเจ้าหน้าที่ของเทศบาลคลองขุด5... คน
- รวมทั้งสิ้น40... คน
- ภาคิ/องค์กรเครือข่ายภายนอก จำนวน.....เครือข่าย (โปรดระบุชื่อเครือข่าย)

ภายใน

11. ผลผลิต/ผลลัพธ์ของโครงการ (สามารถกำหนด ผลผลิต/ผลลัพธ์ เพิ่มเติมได้ตามความเหมาะสม)

ผลผลิต/ผลลัพธ์ของโครงการ/ตัวชี้วัด		หน่วย	ค่าเป้าหมาย
ระดับผลผลิต			
เชิงปริมาณ	แหล่งท่องเที่ยวในพื้นที่ ต.คลองขุด อ.เมือง จ.สตูล ที่ได้รับเลือก	แหล่ง	14
เชิงคุณภาพ	ผู้รับบริการมีความรู้และทักษะในการเก็บรวบรวมข้อมูล	ร้อยละ	80
เชิงเวลา	โครงการบริการวิชาการแล้วเสร็จตามระยะเวลาที่กำหนด	ร้อยละ	80
เชิงต้นทุน	ค่าใช้จ่ายของการให้บริการวิชาการตามงบประมาณที่ได้รับจัดสรร	บาท	50,000
	อื่น ๆ (ระบุ)		
ระดับผลลัพธ์			
เชิงปริมาณ	พื้นที่ ต.คลองขุด อ.เมือง จ.สตูล มีแหล่งท่องเที่ยวใหม่	แหล่ง	14
เชิงคุณภาพ	ผู้รับบริการวิชาการสามารถนำความรู้และทักษะไปใช้เพื่อการพัฒนาแหล่งท่องเที่ยวในพื้นที่	ร้อยละ	80
	อื่น ๆ (ระบุ)		

12. ผลที่คาดว่าจะได้รับ (ผลกระทบ : ที่เกิดขึ้นโดยตรงกับผู้รับบริการและประชาชนที่อยู่ในพื้นที่ให้บริการ)
(คำอธิบาย : แสดงผลกระทบที่เกิดขึ้นจากโครงการทั้งที่ระบุเป็นตัวเงินและไม่สามารถระบุเป็นตัวเงินได้)

ผลกระทบ	รายละเอียด
<input checked="" type="checkbox"/> มิติเชิงสังคม	สาขาวิชาภูมิศาสตร์จัดกิจกรรมอบรมให้ความรู้และฝึกปฏิบัติการเกี่ยวกับการเก็บรวบรวมข้อมูลในพื้นที่ เป็นการสร้างสังคมแห่งการเรียนรู้ให้แก่ชาวบ้านในชุมชน ในการให้บริการวิชาการของสาขาวิชาภูมิศาสตร์ และเสริมสร้างความเข้มแข็งให้กับชุมชน
<input type="checkbox"/> มิติเชิงเศรษฐกิจ	
<input type="checkbox"/> มิติเชิงสิ่งแวดล้อม	
<input type="checkbox"/> มิติเชิงวัฒนธรรม	
<input type="checkbox"/> มิติทางสุขภาพ/สาธารณสุข	
<input type="checkbox"/> มิติอื่น ๆ	

14.4 การดำเนินงานรายกิจกรรม

วัน เวลา สถานที่	กิจกรรมและวิธีการดำเนินงาน	วัตถุประสงค์กิจกรรม	กลุ่มเป้าหมาย	งบประมาณ	ผลที่คาดว่าจะได้รับ	ผลที่เกิดขึ้น	ปัญหา อุปสรรค ข้อเสนอแนะ
ธ.ค.61	1.จัดประชุมชี้แจง โครงการณ สำนักงาน เทศบาลตำบล คลองขุด อ.เมือง จ.สตูล	เพื่อชี้แจง วัตถุประสงค์ของ โครงการ	ชาวบ้าน และ เจ้าหน้าที่ เทศบาล ตำบล คลองขุด	10,500	ชาวบ้านมี ความเข้าใจ เกี่ยวกับ โครงการ	ความ ร่วมมือของ ชาวบ้าน และ เจ้าหน้าที่ เทศบาล ตำบลคลอง ขุด	
ม.ค.62	2. จัดอบรมให้ ความรู้การเก็บ รวบรวมข้อมูล และฝึกปฏิบัติการ 2 วัน ณ สำนักงาน เทศบาลตำบล คลองขุด	จัดอบรมการเก็บ รวบรวมข้อมูลใน พื้นที่	ชาวบ้าน และ เจ้าหน้าที่ เทศบาล ตำบล คลองขุด	39,500	ผู้เข้าร่วมมี ความรู้ในการ เก็บรวบรวม ข้อมูลใน พื้นที่	ผู้เข้าร่วม อบรมมี ความรู้ เกี่ยวกับ การเก็บ ข้อมูลใน พื้นที่	

14.5 งบประมาณ

14.5.1 รายรับ

14.5.1.1 งบประมาณจัดสรรจากมหาวิทยาลัย50,000 บาท

14.5.1.2 งบจากการเก็บค่าลงทะเบียน (ถ้ามี) (จำนวนเงิน x จำนวนคน)บาท

14.5.1.3 งบประมาณสนับสนุนจากแหล่งอื่น (ถ้ามี)..... บาท

14.5.2 รายจ่าย (แจกแจงรายละเอียดโดยยึดถือตามหลักเกณฑ์การตั้งงบประมาณค่าใช้จ่ายโครงการ
บริการวิชาการงบประมาณเงินแผ่นดิน ประจำปีงบประมาณ พ.ศ. 2562)

รายการ	จำนวนเงิน (บาท)
1. งบบุคลากร	
ค่าจ้างชั่วคราว (สนับสนุนเฉพาะโครงการที่มีการบูรณาการร่วมกันหลายหน่วยงานและไม่เกินร้อยละ 20 ของงบประมาณทั้งหมด โดยให้ระบุรายละเอียดลักษณะของงานที่จ้าง อัตราจ้าง และระยะเวลาในการจ้าง)	
2. งบดำเนินงาน	
กิจกรรมที่ 1 จัดประชุมชี้แจงโครงการในพื้นที่ ต.คลองขุด อ.เมือง จ.สตูล	
2.1 ค่าตอบแทนใช้สอยและวัสดุ (ให้ระบุรายละเอียดจำนวนคน/จำนวนวัน/อัตราที่ขอตั้งค่าตอบแทน)	
2.1.1 ค่าตอบแทน	
1) ค่าตอบแทนผู้ปฏิบัติงานนอกเวลาพนักงานขับรถ	420 บาท
2.1.2 ค่าใช้สอย เช่น	
1) ค่าใช้จ่ายในการเดินทางไปราชการ	
- ค่าเบี้ยเลี้ยง (240 บาท * 1 วัน * 7 คน)	1,680 บาท
2) ค่าอาหารว่างและเครื่องดื่ม (มีโต๊ะ 30 บาท x จำนวนมี้อ 2 มี้อ x 40 คน)	2,400 บาท
3) ค่าอาหารกลางวัน (มีโต๊ะ 100 x จำนวนมี้อ 1 x 40 คน)	4,000 บาท
4) ค่าจ้างเหมาบริการ ฯลฯ	
2.1.3 ค่าวัสดุ เช่น	
1) วัสดุสำนักงาน	500 บาท
2) ค่าน้ำมันเชื้อเพลิง	1,500 บาท
รวมงบประมาณกิจกรรมที่ 1	10,500 บาท
กิจกรรมที่ 2 จัดอบรมให้ความรู้การเก็บรวบรวมข้อมูลและฝึกปฏิบัติการในพื้นที่ (อบรม 2 วัน)	
2.2 ค่าตอบแทนใช้สอยและวัสดุ (ให้ระบุรายละเอียดจำนวนคน/จำนวนวัน/อัตราที่ขอตั้งค่าตอบแทน)	
2.2.1 ค่าตอบแทน	
1) ค่าตอบแทนวิทยากร (ชม. 600 * 3 ชม * 5 คน)	9,000 บาท
2) ค่าตอบแทนผู้ปฏิบัติงานนอกเวลาพนักงานขับรถ (420 บาท * 2 วัน * 1 คน) และ (240 บาท*1วัน*1คน)	1,080 บาท
2.2.2 ค่าใช้สอย เช่น	
1) ค่าใช้จ่ายในการเดินทางไปราชการ	
- ค่าที่พักอาจารย์ (800 บาท * 2 คืน * 7 คน)	11,200 บาท
- ค่าที่พักพนักงานขับรถ (800 บาท * 2 คืน * 1 คน)	1,600 บาท

รายการ	จำนวนเงิน (บาท)
2) ค่าอาหารว่างและเครื่องดื่ม (มีโต๊ะ 40 บาท x จำนวนมี้อ 4 มี้อ x 40 คน)	6,400 บาท
3) ค่าอาหารกลางวัน (มีโต๊ะ 90 x จำนวนมี้อ 2 x 40 คน)	7,200 บาท
4) ค่าจ้างเหมาบริการ ฯลฯ	2,000 บาท
2.2.3 ค่าวัสดุ เช่น	
1) วัสดุสำนักงาน	1,020 บาท
2) ค่าน้ำมันเชื้อเพลิง	2,000 บาท
รวมงบประมาณกิจกรรมที่ 2	39,500 บาท
รวมงบประมาณที่เสนอขอ (หนึ่งแสนสองหมื่นสี่พันเจ็ดร้อยหกสิบบาทถ้วน)	50,000 บาท

15. แนวทางการพัฒนาโครงการไปสู่การพึ่งพาตนเอง

การหาแหล่งทุนร่วมจากหน่วยงานภายนอกมหาวิทยาลัย

16. ประสบการณ์และความเชี่ยวชาญในการบริการวิชาการของคณะทำงาน

- โครงการรวบรวมศิลปวัฒนธรรมในการดำรงชีวิตของตำบลปุย อำเภอมือง จังหวัดสตูล เพื่อจัดตั้งพิพิธภัณฑ์ท้องถิ่นโดยชุมชนมีส่วนร่วม พ.ศ.2558
- จัดนิทรรศการ “ภูมิทัศน์วัฒนธรรมปุย มรดกอันดามันชายแดนใต้” พ.ศ.2559
- โครงการรวบรวมศิลปวัฒนธรรมในการดำรงชีพของตำบลปุย อ.เมือง จ.สตูล เพื่อจัดตั้งพิพิธภัณฑ์ท้องถิ่นโดยชุมชนมีส่วนร่วม พ.ศ.2560
- โครงการรวบรวมศิลปวัฒนธรรมและภูมิปัญญาปุย พ.ศ.2561
- โครงการภูมิศาสตร์จิตอาสา พ.ศ.2561

17. คำชี้แจงอื่น ๆ (ถ้ามี)

.....


18. การติดตาม ประเมินผล และการรายงานผล


18.1 ผู้ขอรับการสนับสนุนงบประมาณ ต้องรายงานความก้าวหน้าการดำเนินโครงการผ่านระบบสารสนเทศบริการวิชาการเพื่อสังคม (TSUEnt) <http://www.clinictech.most.go.th/online/tsu/tsu.asp> โดยกรอกข้อมูลแผนดำเนินงานหรือแผนปฏิบัติการ และรายงานความก้าวหน้าของการดำเนินงานโครงการ เป็นรายไตรมาส ดังนี้


- ไตรมาสที่ 1 (ตุลาคม-ธันวาคม 2561) รายงานภายในวันที่ 15 มกราคม 2562
- ไตรมาสที่ 2 (มกราคม-มีนาคม 2562) รายงานภายในวันที่ 22 เมษายน 2562
- ไตรมาสที่ 3 (เมษายน-มิถุนายน 2562) รายงานภายในวันที่ 15 กรกฎาคม 2562
- ไตรมาสที่ 4 (กรกฎาคม-กันยายน 2562) รายงานภายในวันที่ 15 ตุลาคม 2562

18.2 ผู้ขอรับการสนับสนุนงบประมาณ ต้องจัดทำรายงานฉบับสมบูรณ์ ตามรูปแบบที่มหาวิทยาลัยกำหนด พร้อมนำขึ้นจัดเก็บไว้ (upload) ในระบบ TSUEnt ภายใน 30 วัน หลังจากดำเนินโครงการเสร็จสิ้น

18.3 รายงานฉบับสมบูรณ์ ต้องจัดทำตามรูปแบบที่มหาวิทยาลัยกำหนด ซึ่งให้เห็นถึงการบรรลุวัตถุประสงค์ ตัวชี้วัด หรือเงื่อนไขอื่นใด ที่กำหนดไว้ อย่างชัดเจนสมบูรณ์ มีความเหมาะสมที่จะสามารถเผยแพร่ประชาสัมพันธ์ได้

(ลงชื่อ).....  ผู้เสนอโครงการ
(ผู้ช่วยศาสตราจารย์ ดร. นิสากร กล้าณรงค์)
..... 27 / พ.ย. / 61

(ลงชื่อ).....  ผู้เห็นชอบโครงการ
(ประธานสาขา/หัวหน้าฝ่าย/หัวหน้างาน)
..... 27 / พ.ย. / 61

(ลงชื่อ).....  ผู้เห็นชอบโครงการ
(รองอธิการบดี/คณบดี/ผู้อำนวยการ/ผู้ที่ได้รับมอบหมาย)
..... 29 พ.ย. / 61